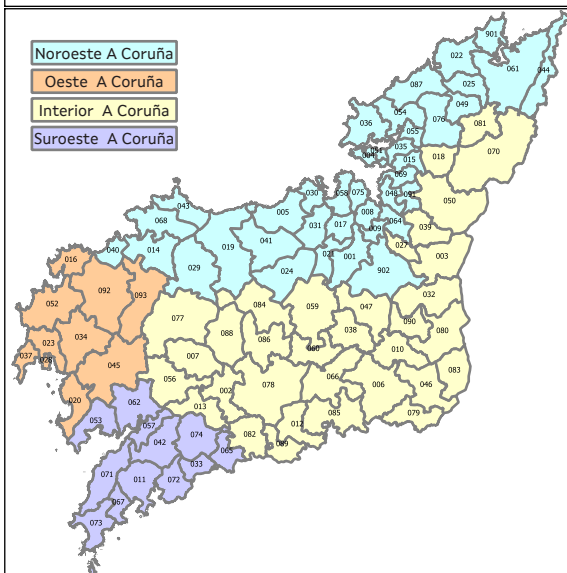


PROTOCOLO DA XUNTA DE GALICIA PARA A COORDINACIÓN DE ACTUACIÓN NO ÁMBITO EDUCATIVO NOS SUPOSTOS DE ALERTA METEOROLÓXICA

Neve, xeo, chuvia forte ou vento, en días lectivos, que poida afectar a apertura de centros escolares e transporte de escolares

ZONAS XEOGRÁFICAS

A CORUÑA



Interior da Coruña.

Ames, Aranga, Arzúa, A Baña, Boimorto, Boiro, Boqueixón, Brión, A Capela, Coirós, Curtis, Frades, Irixoa, Melide, Mesía, Monfero, Negreira, Ordes, Oroso, O Pino, As Pontes de García Rodríguez, Santa Comba, Santiago de Compostela, Santiso, Sobrado, As Somozas, Teo, Toques, Tordoia, Touro, Trazo, Val do Dubra, Vedra e Vilasantar.

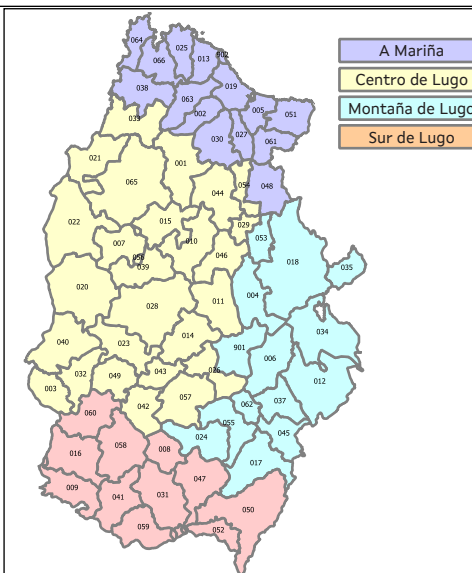
Noroeste da Coruña. Abegondo, Ares, Arteixo, Bergondo, Betanzos, Cabana de Bergantiños, Cabanas, Cambre, Carballo, Cariño, Carral, Cedeira, Cerceda, Cerdido, Coristanco, A Coruña, Culleredo, Fene, Ferrol, Laxe, A Laracha, Malpica de Bergantiños, Mañón, Miño, Moeche, Mugardos, Narón, Neda, Oleiros, Ortigueira, Oza-Cesuras, Paderne, Ponteceso, Pontedeume, Sada, San Sadurniño, Valdoviño e Vilarmaior.

Oeste da Coruña. Camariñas, Carnota, Cee, Corcubión, Dumbría, Fisterra, Mazaricos, Muxía, Vimianzo e Zas.

Suroeste da Coruña.

Dodro, Lousame, Muros, Noia, Outes, Padrón, A Pobra do Caramiñal, Porto do Son, Rianxo, Ribeira e Rois.

LUGO



Montaña de Lugo.

Baleira, Baralla, Becerreá, Cervantes, Folgoso do Courel, A Fonsagrada, O Incio, Navia de Suarna, Negueira de Muñiz, As Nogais, Pedrafita do Cebreiro, Ribeira de Piquín, Samos e Triacastela.

A Mariña. Alfoz, Barreiros, Burela, Cervo, Foz, Xove, Lourenzá, Mondoñedo, Ourense, A Pontenova, Ribadeo, Trabada, O Valadouro, O Vicedo e Viveiro.

Centro de Lugo. Abadín, Antas de Ulla, Begonte, Castro de Rei, Castrovirde, O Corgo, Cospeito, Friol, Guitiriz, Guntín, Láncara, Lugo, Meira, Monterroso, Muras, Outeiro de Rei, Palas de Rei, Paradela, O Páramo, A Pastoriza, Pol, Portomarín, Riotorto, Rábade, Sarria, Vilalba e Xermade.

Sur de Lugo.

Bóveda, Carballedo, Chantada, Monforte de Lemos, Pantón, A Pobra do Brollón, Quiroga, Ribas de Sil, O Saviñao, Sober e Taboada.

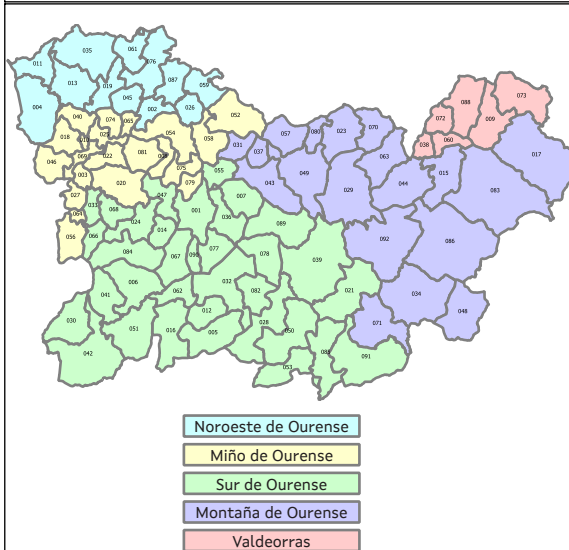
UNIDADES INTERVINTES

- * Dirección Xeral de Emerxencias e Interior.
- * Axencia Galega de Emerxencias.
- * Dirección Xeral de Mobilidade.
- * Dirección Xeral de Enerxías Renovables e Cambio Climático (MeteoGalicia).
- * Dirección Xeral de Centros.
- * Secretaría Xeral Técnica da Consellería de Educación, Ciencia, Universidades e Formación Profesional.
- * Dirección Xeral de Familia, Infancia e Dinamización Demográfica.

PROTOCOLO DA XUNTA DE GALICIA PARA A COORDINACIÓN DE ACTUACIÓN NO ÁMBITO EDUCATIVO NOS SUPOSTOS DE ALERTA METEOROLÓXICA

ZONAS XEOGRÁFICAS

OURENSE



Sur de Ourense.
Allariz, Baltar, Bande, Baños de Molgas, Os Blancos, A Bola, Calvos de Randín, Castrelo do Val, Celanova, Cualedro, Entrimo, Xinzo de Limia, Gome sende, Xunqueira de Ambía, Laza, Lobeira, Lobios, A Merca, Monterrei, Muíños, Oímbra, Paderne de Allariz, Porqueira, Quintela de Leirado, Rairiz de Veiga, Ramirás, Sandiás, Sarreaus, Trasmiras, Vere a, Verín, Vilar de Barrio, Vilar de Santos e Vilardevós.

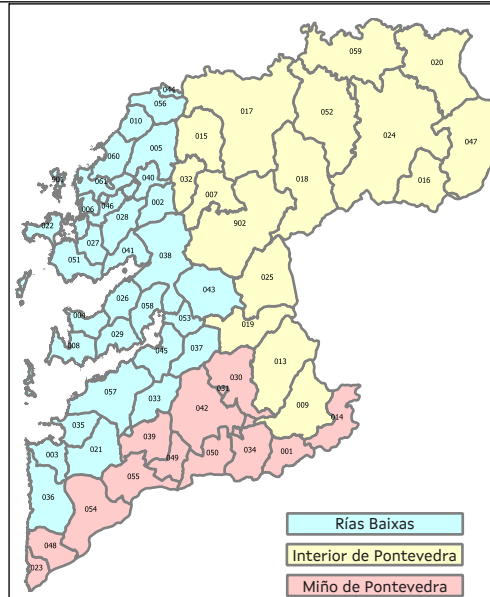
Noroeste de Ourense. Amoeiro, Avión, Beariz, Boborás, O Carballiño, Coles, O Irixo, Maside, A Peroxa, Piñor, San Cristovo de Cea e Vilamarín.

Miño de Ourense. A Arnoia, Barbadás, Beade, Carballeda de Avia, Cartelle, Castrelo de Miño, Cenlle, Cortegada, Leiro, Melón, Nogueira de Ramuín, Ourense, Padrenda, O Pereiro de Aguiar, Pontede va, Punxín, Ribadavia, San Amaro, San Cibrao das Viñas, Taboadela e Toén.

Valdeorras. O Barco de Valdeorras, Larouco, Petín, A Rúa, Rubiá e Vilamartín de Valdeorras.

Montaña de Ourense. O Bolo, Carballeda de Valdeorras, Castro Caldelas, Chandrexa de Queixa, Esgos, A Gudiña, Xunqueira de Espadanedo, Maceda, Manzaneda, A Mezquita, Montederramo, Parada de Sil, A Pobra de Trives, San Xoán de Río, Riós, A Teixeira, A Veiga, Viana do Bolo e Vilariño de Conso.

PONTEVEDRA



Interior de Pontevedra.
Campo Lameiro, A Cañiza, Cerdedo-Cotobade, Covelo, Cuntis, Dozón, A Estrada, Forcarei, Fornelos de Montes, Agolada, Lalín, A Lama, Moraña, Rodeiro, Silleda e Vila de Cruces.

Rías Baixas.

Barro, Baiona, Bueu, Caldas de Reis, Cambados, Cangas, Catoira, Gondomar, O Grove, A Illa de Arousa, Marín, Meaño, Meis, Moaña, Mos, Nigrán, Oia, Pazos de Borbén, Pontevedra, Portas, Poio, Ponte Caldelas, Pontecesures, Redondela, Ribadumia, Sanxenxo, Soutomaior, Valga, Vigo, Vilaboa, Vilagarcía de Arousa e Vilanova de Arousa.

Miño de Pontevedra.

Arbo, Crecente, A Guarda, Mondariz, Mondariz-Balneario, As Neves, O Porriño, Pontearreas, O Rosal, Salceda de Caselas, Salvaterra de Miño, Tomiño e Tui.

OPERATIVA FMA

1) RECEPCIÓN ALERTAS.

- MeteGalicia ou AEMET envían boletíns con previsión de FMA.
- A Dirección Xeral de Emerxencias e Interior convoca a **Comisión de Alertas**.

2) COMISIÓN DE ALERTAS.

- Integrada por representantes de diversas consellerías e entidades.
- Avaliación e decisión de medidas segundo os boletíns meteorolóxicos.
- Nivel **laranxa** ou **vermello** activan medidas de seguridade; nivel **amarelo**, valoración adicional segundo contexto.

3) MEDIDAS SEGUNDO NIVEL DE ALERTA.

- Ver na seguinte páxina.

4) COMUNICACIÓN.

- Notificacións de medidas por medios electrónicos antes das 13h do día previo, con carácter xeral.
- Publicación en web oficial e comunicación a empresas de transporte.
- Remisión das decisións a direccións territoriais, servizos competentes e organismos clave.

PROTOCOLO DA XUNTA DE GALICIA PARA A COORDINACIÓN DE ACTUACIÓN NO ÁMBITO EDUCATIVO NOS SUPOSTOS DE ALERTA METEOROLÓXICA

MEDIDAS SEGUNDO NIVEL DE ALERTA

NIVEL AMARELO	- Non se adoptarán medidas de suspensión de actividades ao aire libre, suspensión do transporte de escolares ou da actividade escolar.
	- A Comisión de Alertas poderá propoñer medidas específicas para garantir a seguridade do alumnado, que serán comunicadas ás direccións dos centros e ás persoas representantes das empresas de transporte polas consellerías. Tamén prestará o seu apoio e asesoramento para a adopción de decisións pertinentes antes do inicio do FMA e durante o seu período de duración.
NIVEL LARANXA (comunicación á dirección do centro e aos transportes, con obriga de vixiar a información meteorolóxica)	- VENTO. Suspensión das actividades escolares no exterior, podendo chegar á suspensión da actividade docente e do transporte escolar en función da valoración de factores como a afectación no horario lectivo, o sostido do fenómeno no tempo e a concorrencia con outros FMA.
	- CHUVIA (1h / 12h). Suspensión das actividades escolares no exterior.
	- NEVE. Suspensión da actividade docente e o transporte escolar.
	- Obriga de apertura dos centros. A declaración de suspensión do transporte de escolares ou das actividades ao aire libre non afecta a obriga das direccións dos centros da apertura dos mesmos, e do profesorado para acudir, sempre que poidan acceder ao posto de traballo en atención ás circunstancias de acceso por estrada.
NIVEL VERMELLO	- Procederáse á suspensión da actividade docente nos centros, do transporte de escolares e das actividades extraescolares.
	- Extensión territorial. Poderá incluír a totalidade do ámbito territorial da Comunidade Autónoma ou concellos incluídos en determinadas zonas xeográficas de aviso.
	- NON obrigatoriedade do profesorado de acudir ao centro.
NOTAS	- En calquera nivel, se as circunstancias da localidade onde se atopa o centro supuxesen un risco detectado superior ao declarado, as persoas directoras do centro poderán, previa comunicación a Dirección Territorial da consellería competente en educación, adoptar decisións de suspensión da actividade docente, incluíndo as actividades que se desenvolvan no exterior do centro escolar ou sobre as actividades extraescolares.
	- As consellerías competentes en educación e mobilidade poderán decidir a exclusión de calquera das decisións aos centros situados no espazo urbano das sete grandes cidades cando as condicións do adverso declarado non afecten gravemente as condicións de circulación nas rúas da trama urbana.