

ACTA DA REUNIÓN DA COMISIÓN ESCOLAR DE ALERTAS DO 24 DE XANEIRO DE 2025

A Comisión Escolar de Alertas reúnese o venres, 24 de xaneiro de 2025 ás 11:30 horas, coa asistencia dos representantes dos seguintes órganos:

- Dirección Xeral de Emerxencias e Interior
- Axencia Galega de Emerxencias (Axega)
- Dirección Xeral de Enerxías Renovables e Cambio Climático (Subdirección Xeral de Cambio Climático e da Ordenación do Litoral)
- Dirección Xeral de Centros e Recursos Humanos da Consellería de Educación, Ciencia, Universidades e Formación Profesional
- Secretaría Xeral Técnica da Consellería de Educación, Ciencia, Universidades e Formación Profesional
- Dirección xeral de Familia, Infancia e Dinamización Demográfica
- Dirección Xeral de Mobilidade

MeteoGalicia informa dun fenómeno meteorolóxico adverso **de nivel LARANXA por VENTOS nas seguintes zonas: suroeste de Coruña, oeste de Coruña e noroeste de Coruña a partir das 18:00h do venres 24 de xaneiro.**

Ante a devandita situación de risco, a Comisión Escolar de Alertas acordou o seguinte:

1. **A SUSPENSIÓN de actividades no exterior DESDE AS 18H DO VENRES 24 en todos os centros educativos comprendidos nas zonas de aviso.**
2. Para o caso de que as circunstancias da localidade onde se atopa o centro supuxesen un risco detectado superior ao declarado, as persoas directoras poderán , coa previa comunicación a Dirección Territorial correspondente, adoptar as decisións oportunas respecto das actividades no exterior do centro educativo ou sobre as actividades extraescolares. Adicionalmente extremaranse as condicións de circulación do transporte con seguimento das condicións climáticas.
3. **Este acordo é complementario ao emitido o xoves 23 de xaneiro de 2025 polo que se acordaba a suspensión de actividades no exterior durante o venres 24 de xaneiro debido a un adverso de nivel LARANXA por VENTOS, na zona da MARIÑA DE Lugo e na montaña de Ourense.**

Non habendo máis asuntos que tratar, levántase a sesión.

ANEXO: DEFINICIÓN DAS ZONAS DE ADVERSO METEOROLÓXICO

Agrupación de concellos

As seguintes zonas agrupan concellos que comparten con asiduidade avisos de adversos meteorolóxico para un ou outro fenómeno nun espazo de tempo común.

Noroeste de A Coruña [321]

Está formado por 38 concellos da provincia de A Coruña:



Abegondo	Ares
Arteixo	Bergondo
Betanzos	Cabana de Bergantiños
Cabanas	Cambre
Carballo	Cariño
Carral	Cedeira
Cerceda	Cerdido
Coristanco	Coruña (A)
Culleredo	Fene
Ferrol	Laracha (A)
Laxe	Malpica de Bergantiños
Mañón	Miño
Moeche	Mugardos
Narón	Neda
Oleiros	Ortigueira
Oza-Cesuras	Paderne
Ponteceso	Pontedeume
Sada	San Sadurniño
Valdoviño	Vilarmaior

Oeste de A Coruña [322]

Está formado por 10 concellos da provincia de A Coruña:

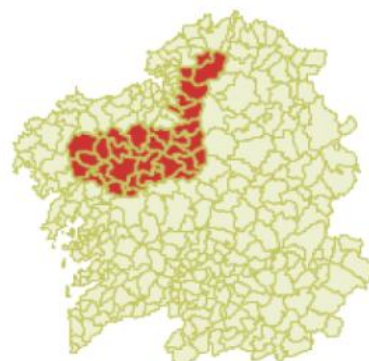


Camariñas
Cee
Dumbría
Mazaricos
Vimianzo

Carnota
Corcubión
Fisterra
Muxía
Zas

Interior de A Coruña [323]

Está formado por 33 concellos da provincia de A Coruña:



Ames
Arzúa
Boimorto
Brión
Coirós
Frades
Melide
Monfero
Ordes
Pino (O)
Pontes de García Rodríguez (As)
Santa Comba
Santiso
Somozas (As)
Toques
Touro
Val Do Dubra
Vilasantar

Aranga
Baña (A)
Boqueixón
Capela (A)
Curtis
Irixoa
Mesía
Negreira
Oroso
Santiago de Compostela
Sobrado
Teo
Tordoia
Trazo
Vedra

Suroeste de A Coruña [324]

Está formado por 12 concellos da provincia de A Coruña:

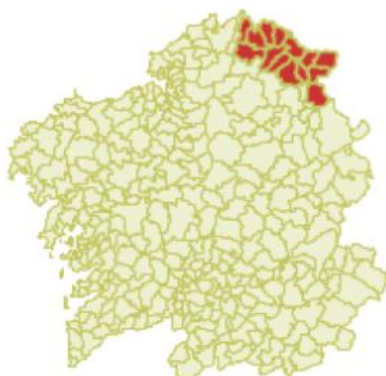


Boiro
Lousame
Noia
Padrón
Porto do Son
Ribeira

Dodro
Muros
Outes
Pobra do Caramiñal
Rianxo
Roís

A Mariña [325]

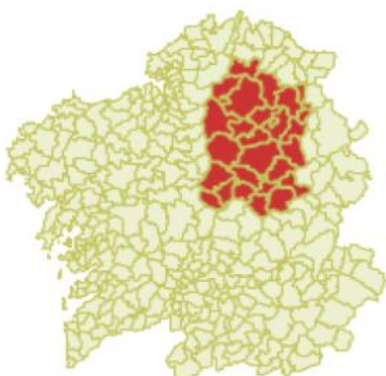
Está formado por 15 concellos da provincia de Lugo:



Alfoz	Barreiros
Burela	Cervo
Foz	Lourenzá
Mondoñedo	Ourol
Pontenova (A)	Ribadeo
Trabada	Valadouro (O)
Vicedo (O)	Viveiro
Xove	

Centro de Lugo [326]

Está formado por 27 concellos da provincia de Lugo:



Abadín	Antas de Ulla
Begonte	Castro de Rei
Castroverde	Corgo (O)
Cospeito	Friol
Guitiriz	Guntín
Láncara	Lugo
Meira	Monterroso
Muras	Outeiro de Rei
Palas de Rei	Paradela
Páramo (O)	Pastoriza (A)
Pol	Portomarín
Rábade	Riotorto
Sarria	Vilalba
Xermade	

Montaña de Lugo [327]

Está formado por 14 concellos da provincia de Lugo:



Baleira	Baralla
Becerreá	Cervantes
Folgoso Do Courel	Fonsagrada (A)
Incio (O)	Navia de Suarna
Negueira de Muñiz	Nogais (As)
Pedrafita do Cebreiro	Ribeira de Piquín
Samos	Triacastela

Sur de Lugo [328]

Está formado por 11 concellos da provincia de Lugo:



Bóveda
Chantada
Pantón
Quiroga
Saviñao (O)
Taboada

Carballedo
Monforte de Lemos
Pobra do Brollón (A)
Ribas de Sil
Sober

Miño de Ourense [330]

Está formado por 21 concellos da provincia de Ourense:



Arnoia (A)
Beade
Cartelle
Cenlle
Leiro
Nogueira de Ramuín
Padrenda
Pontedeva
Ribadavia
San Cibrao das Viñas
Toén

Barbadás
Carballeda de Avia
Castrelo de Miño
Cortegada
Melón
Ourense
Pereiro de Aguiar (O)
Punxín
San Amaro
Taboadela

Sur de Ourense [331]

Está formado por 34 concellos da provincia de Ourense:

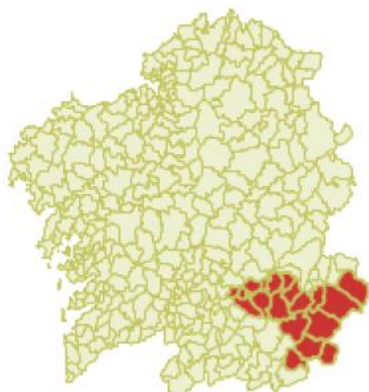


Allariz
Bande
Blancos (Os)
Calvos de Randín
Celanova
Entrimo
Laza
Lobios
Monterrei
Oímbra
Porqueira
Rairiz De Veiga
Sandiás
Trasmiras
Verín
Vilar de Santos
Xinzo de Limia

Baltar
Baños de Molgas
Bola (A)
Castrelo do Val
Cualedro
Gomesende
Lobeira
Merca (A)
Muíños
Paderne de Allariz
Quintela de Leirado
Ramirás
Sarreaus
Verea
Vilar de Barrio
Vilardevós
Xunqueira de Ambía

Montaña de Ourense [332]

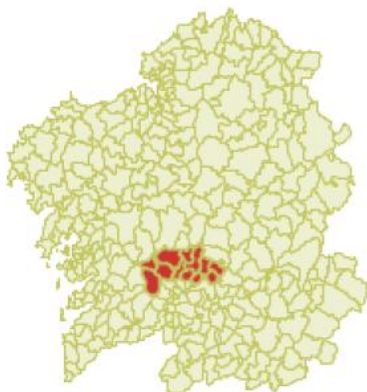
Está formado por 19 concellos da provincia de Ourense:



Bolo (O)	Carballada de Valdeorras
Castro Caldelas	Chandrexa de Queixa
Esgos	Gudiña (A)
Maceda	Manzaneda
Mezquita (A)	Montederramo
Parada de Sil	Pobra de Trives (A)
Riós	San Xoán de Río
Teixeira (A)	Veiga (A)
Viana do Bolo	Vilariño de Conso
Xunqueira de Espadanedo	

Noroeste de Ourense [329]

Está formado por 12 concellos da provincia de Ourense:



Amoeiro	Avión
Beariz	Boborás
Carballiño (O)	Coles
Irixe (O)	Maside
Peroxa (A)	Piñor
San Cristovo de Cea	Vilamarín

Valdeorras [333]

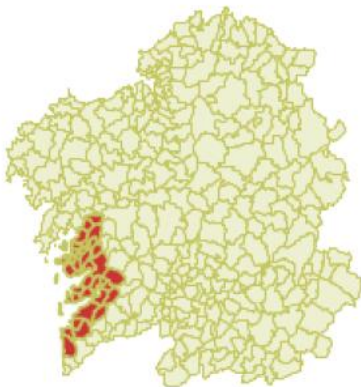
Está formado por 6 concellos da provincia de Ourense:



Barco de Valdeorras (O)	Larouco
Petín	Rúa (A)
Rubiá	Vilamartín de Valdeorras

Litoral de Pontevedra [334]

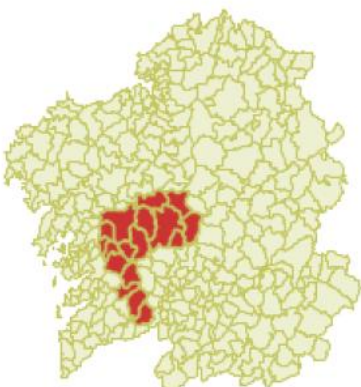
Está formado por 32 concellos da provincia de Pontevedra:



Baiona	Barro
Bueu	Caldas de Reis
Cambados	Cangas
Catoira	Gondomar
Grove (O)	Illa de Arousa (A)
Marín	Meaño
Meis	Moaña
Mos	Nigrán
Oia	Pazos de Borbén
Poio	Ponte Caldelas
Pontecesures	Pontevedra
Portas	Redondela
Ribadumia	Sanxenxo
Soutomaior	Valga
Vigo	Vilaboa
Vilagarcía de Arousa	Vilanova de Arousa

Interior de Pontevedra [335]

Está formado por 16 concellos da provincia de Pontevedra:



Agolada	Campo Lameiro
Cañiza (A)	Cerdedo-Cotobade
Covelo	Cuntis
Dozón	Estrada (A)
Forcarei	Fomelos de Montes
Lalín	Lama (A)
Moraña	Rodeiro
Silleda	Vila de Cruces

Miño de Pontevedra [336]

Está formado por 13 concellos da provincia de Pontevedra:



Arbo	Crecente
Guarda (A)	Mondariz
Mondariz-Balneario	Neves (As)
Ponteareas	Porriño (O)
Rosal (O)	Salceda de Caselas
Salvaterra de Miño	Tomiño
Tui	