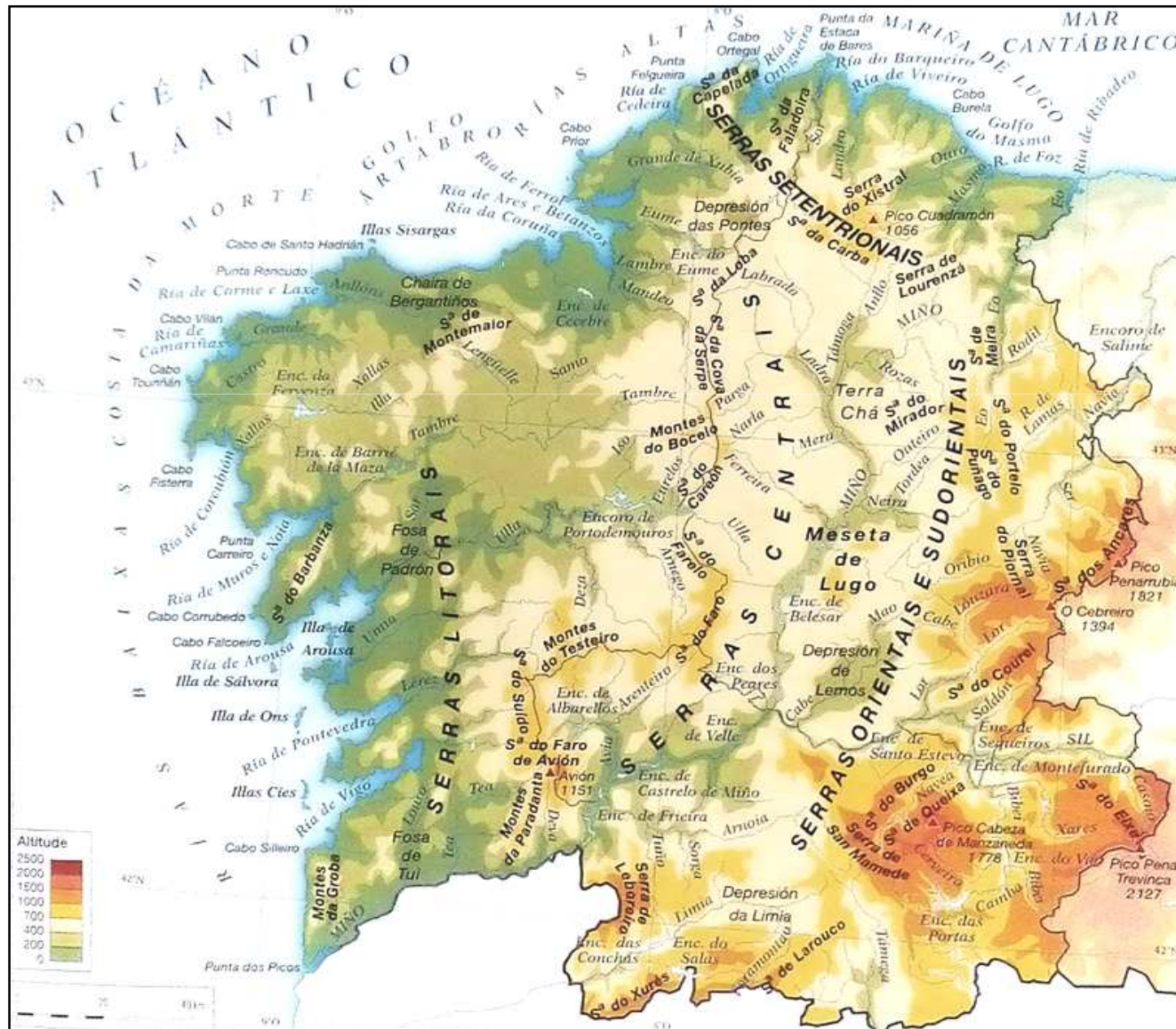


O MEDIO FÍSICO DE GALICIA



GALICIA

- Comunidade Autónoma do estado español, sitúase no extremo noroeste da Península Ibérica, e abrangue case 30.000 km².



O relevo galego

- Resultado dunha evolución xeolóxica de **millóns de anos**, que alternou fases de formación de terras e montañas con outras de calma na que predominaron a erosión e a sedimentación.



Val glaciar de Prada, Manzaneda




©masrutasymenosrutinas.com

Lagoa da Serpe, Manzaneda



O relevo galego

- **Características xerais:**
 - Materiais: predomina o granito (45% do territorio), os esquistos e as pizarras.




O relevo galego

- Lousa:



O relevo galego

- Esquisto:



 alamy stock photo

HTWGJ6
www.alamy.com



O relevo galego

- **Características xerais:**
 - Presenta unha altitude crecente da costa ao interior.



O relevo galego

- **Características xerais:**
 - Ten un relevo variado: escasean as chairas e predominan as formas onduladas de pouca extensión (depresións, serras, chairas, rías, cantís, vales fluviaais...)

Canóns do Sil (Ourense)



O relevo galego


San Andrés de Teixido (A Coruña)



A Terra Chá (Lugo)

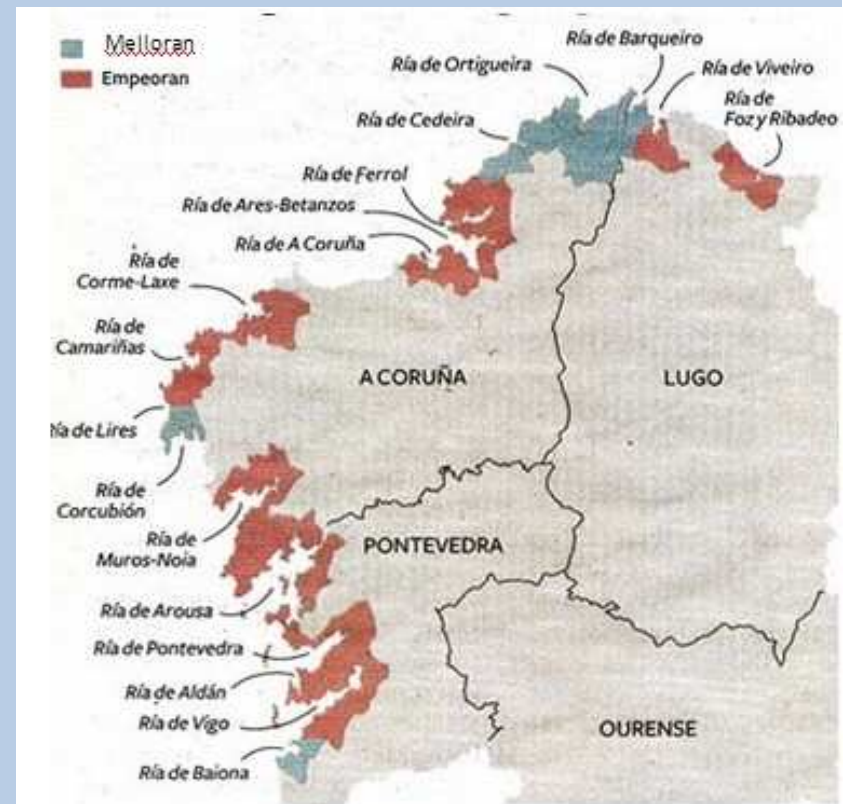



Serra do Courel (Ourense)



O relevo galego

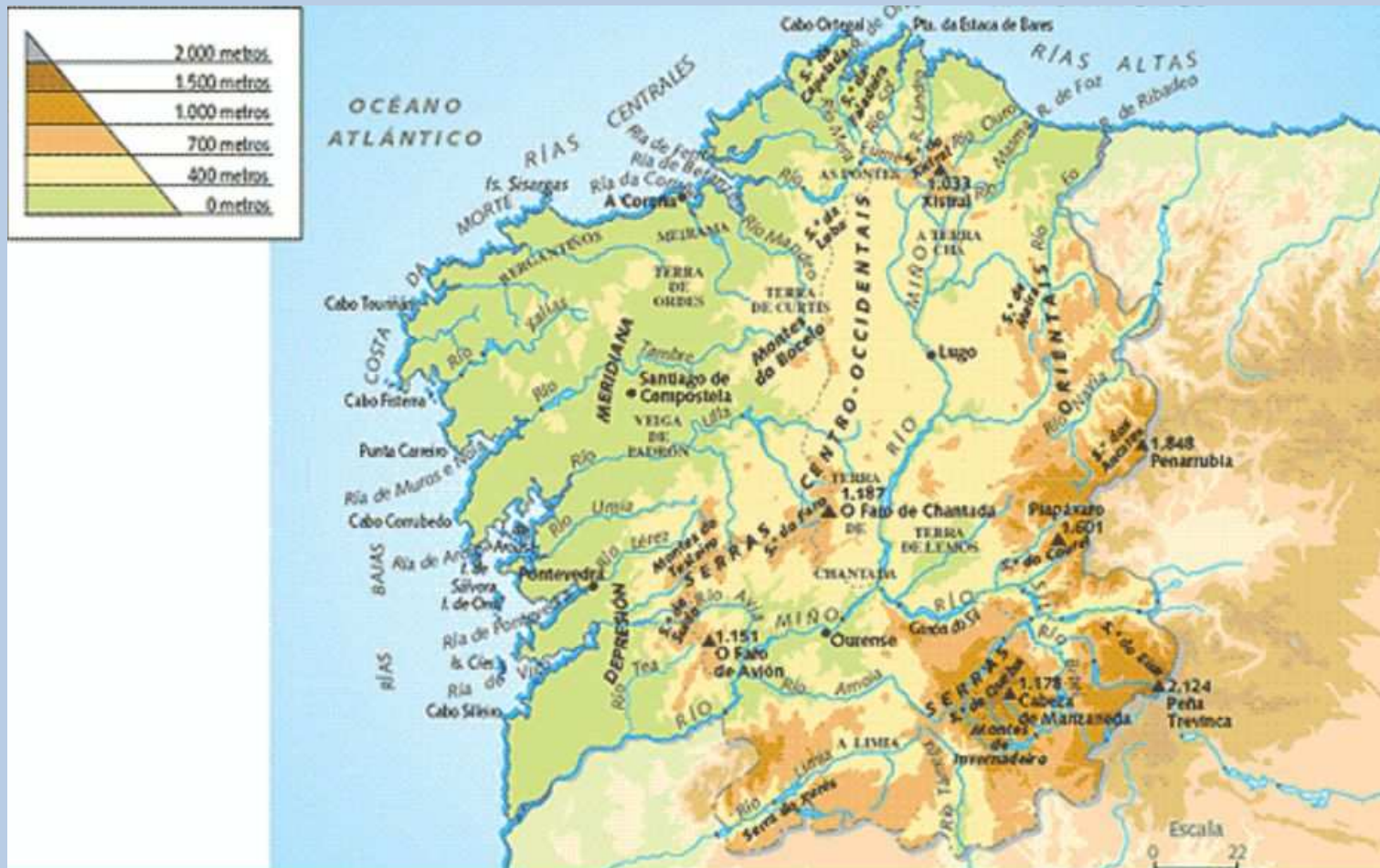
- **Características xerais:**
 - Ten unha costa recortada, onde destacan as rías.



CALIDADE DA AUGA NAS RÍAS GALEGAS

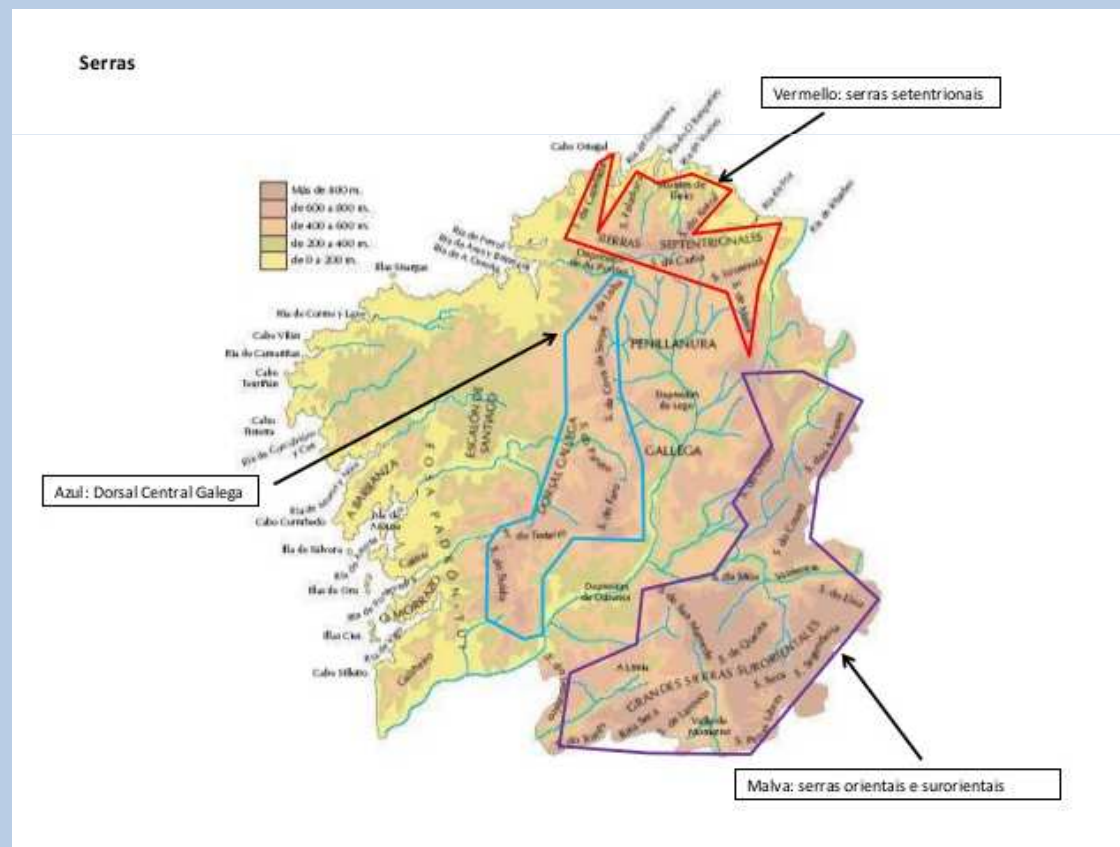
UNIDADES DO RELEVO GALEGO

- AS SERRAS: forman parte do Macizo Galaico.



UNIDADES DO RELEVO GALEGO

- **Serras setentrionais:** fronte á costa cantábrica, de altitude modesta (menos de 1.100 m.).



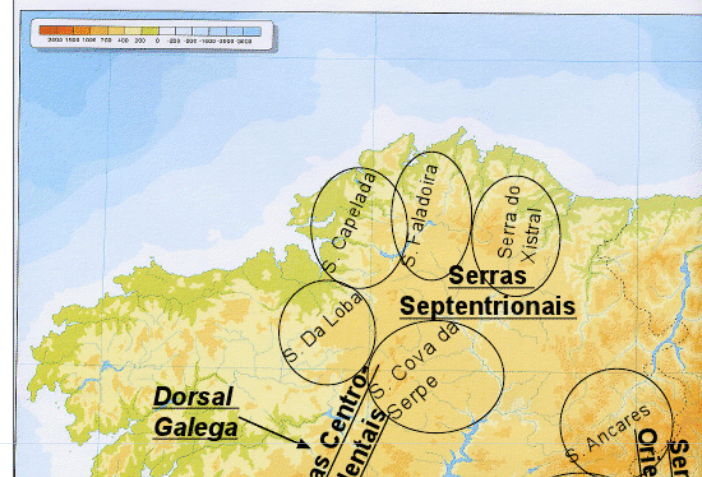
Serras setentrionais

SERRA DA CAPELADA (A CORUÑA)



©masrutasy menosrutinas.com

MAPA FÍSICO: GALICIA




Serras setentrionais

- **SERRA FALADOIRA
(A CORUÑA)**



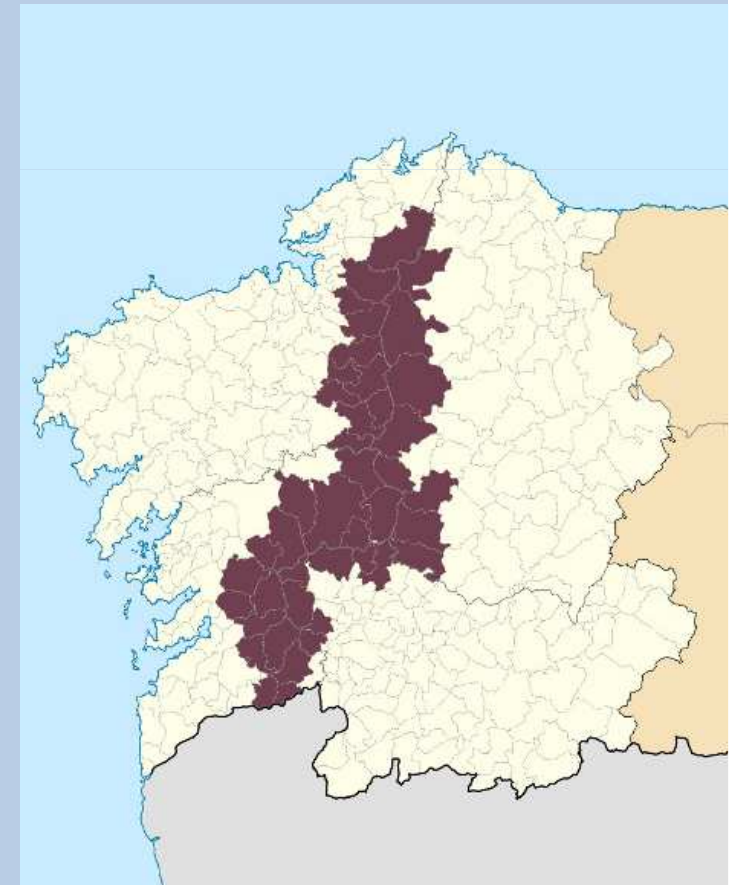
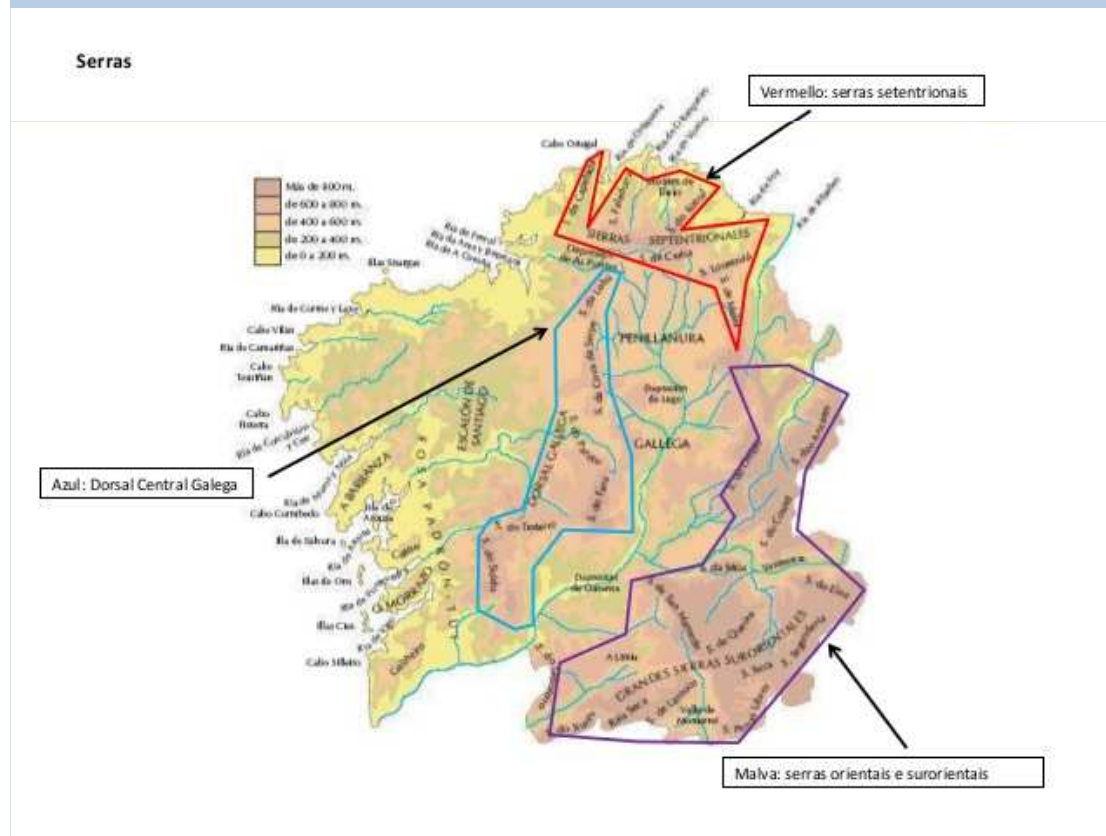
Serras setentrionais

- SERRA DO XISTRAL (LUGO)



UNIDADES DO RELEVO GALEGO

- **Dorsal Galega**: zona montañosa que se estende de Norte a Sur, con alturas modestas.



Dorsal galega

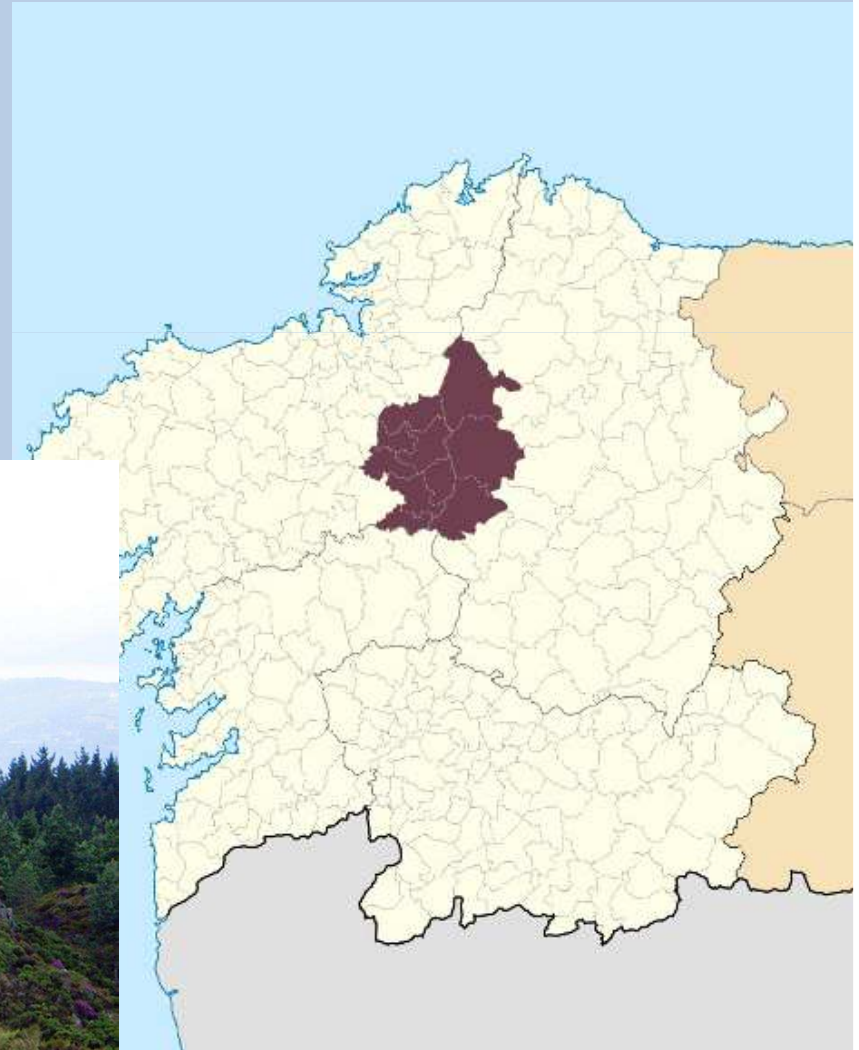
- Componse de numerosas serras.

SERRA DA LOBA (A CORUÑA-LUGO)



Dorsal Galega

SERRA DA COVA DA SERPE
(A CORUÑA-LUGO)




Dorsal Galega

SERRA DO FARO (LUGO-OURENSE-PONTEVEDRA)



Dorsal Galega

SERRA DO SUÍDO-FARO DE AVIÓN (PONTEVEDRA-OURENSE)



UNIDADES DO RELEVO GALEGO

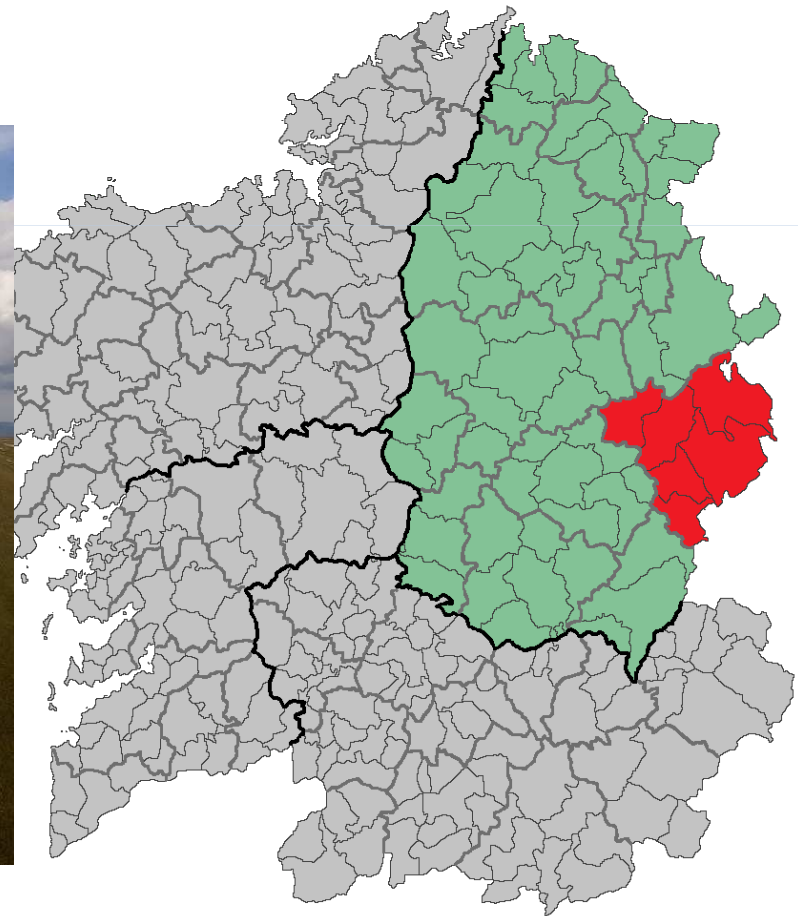
- As Serras Orientais: no leste de Galicia, as de maior altitude (preto dos 2.000 m.).



Serras Orientais

SERRA DOS ANCARES (LUGO-LEÓN)

Lugo
cambia



Serras Orientais



OS ANCARES



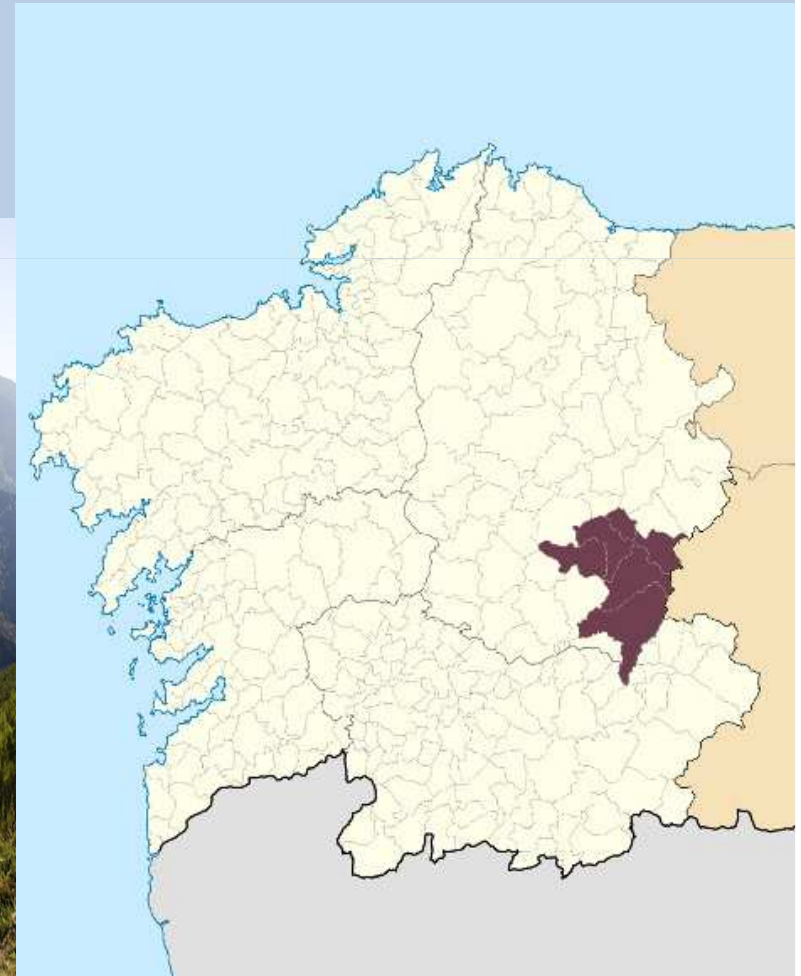
Serras Orientais



OS ANCARES

Serras Orientais

SERRA DO COUREL (LUGO): maior reserva botánica de Galicia




Serras Orientais

SERRA DO COUREL (LUGO)



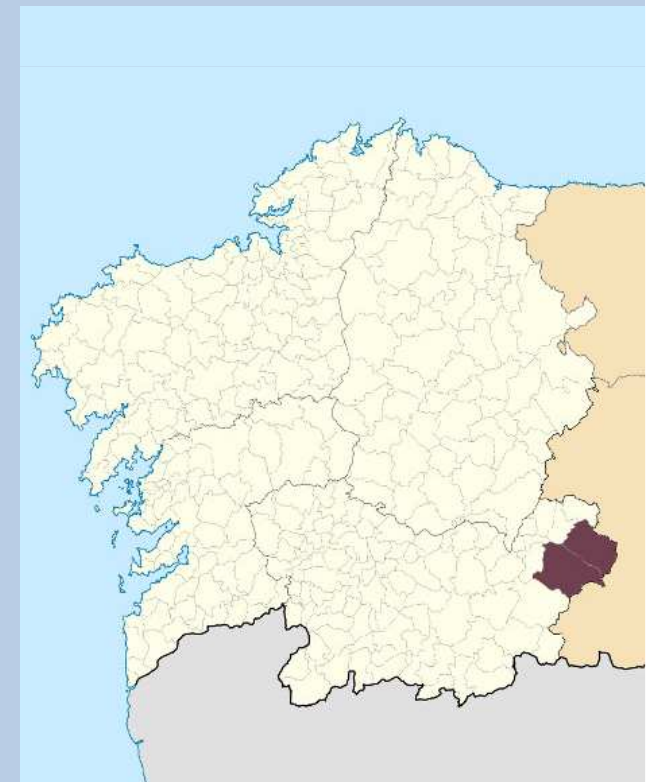

Serras Orientais

SERRA DO COUREL (LUGO)



Serras Orientais

SERRA DO EIXE (OURENSE): É a serra galega máis alta, e nela atópanse os tres picos de maior altitude de Galicia: Pena Trevinca (2.127 m.), Pena Negra (2.123 m.) e Pena Survia (2.112 m.)



Serras Orientais

SERRA DO EIXE (OURENSE)

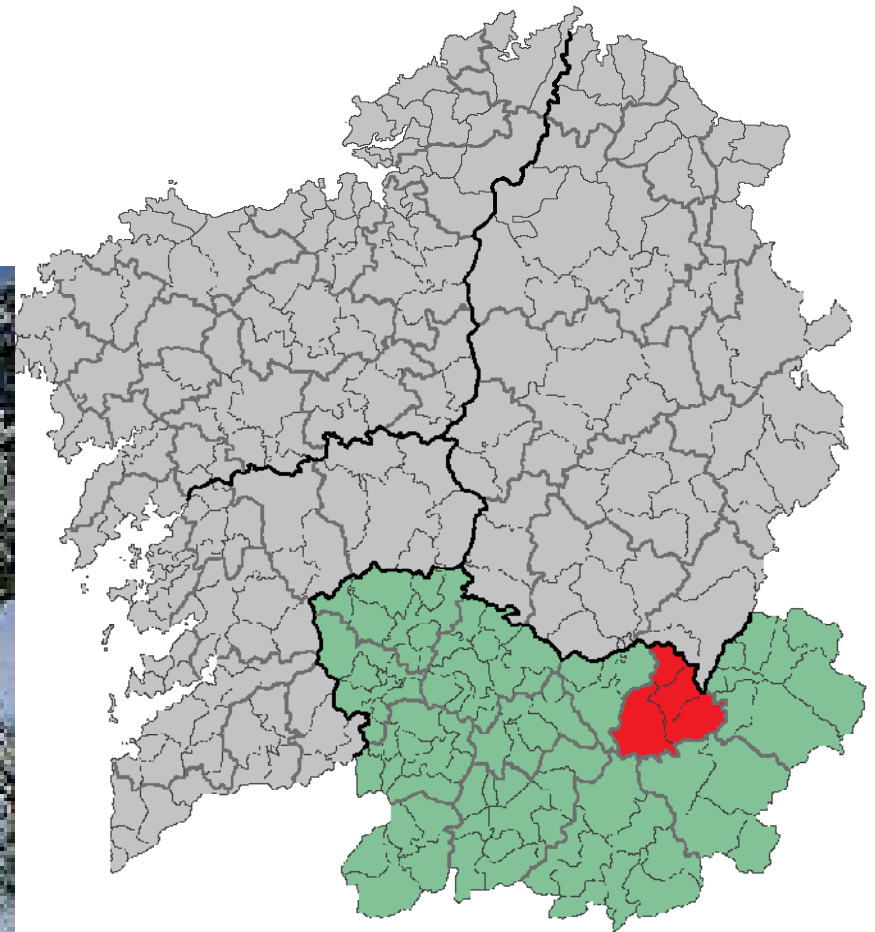


Pena Trevinca



Serras Orientais

MACIZO DE MANZANEDA (OURENSE)



Serras Orientais

MANZANEDA (OURENSE)



Val glaciari de Prada



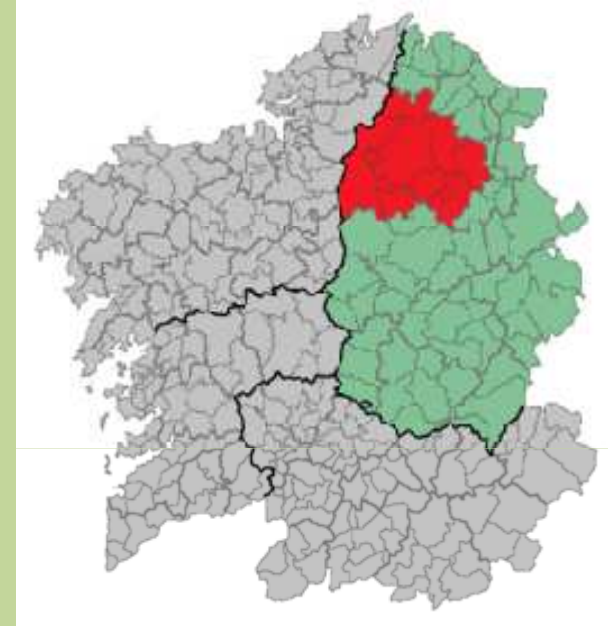
UNIDADES DO RELEVO GALEGO

- AS CHAIRAS: son zonas elevadas e planas, que ocupan certa extensión.



As chairas

A TERRA CHÁ (LUGO)



As chairas

TERRA CHÁ (LUGO)



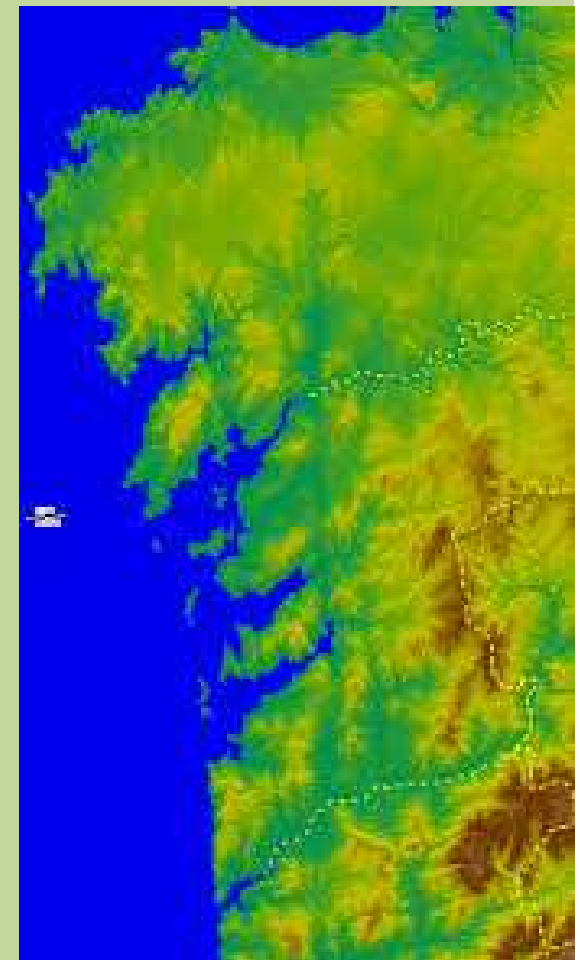
UNIDADES DO RELEVO GALEGO

- **AS DEPRESIÓNS**: son zonas afundidas do relevo. Temos unha gran depresión, a Fosa Meridiana, e outras pequenas como as de Monforte ou as Pontes de García Rodríguez.



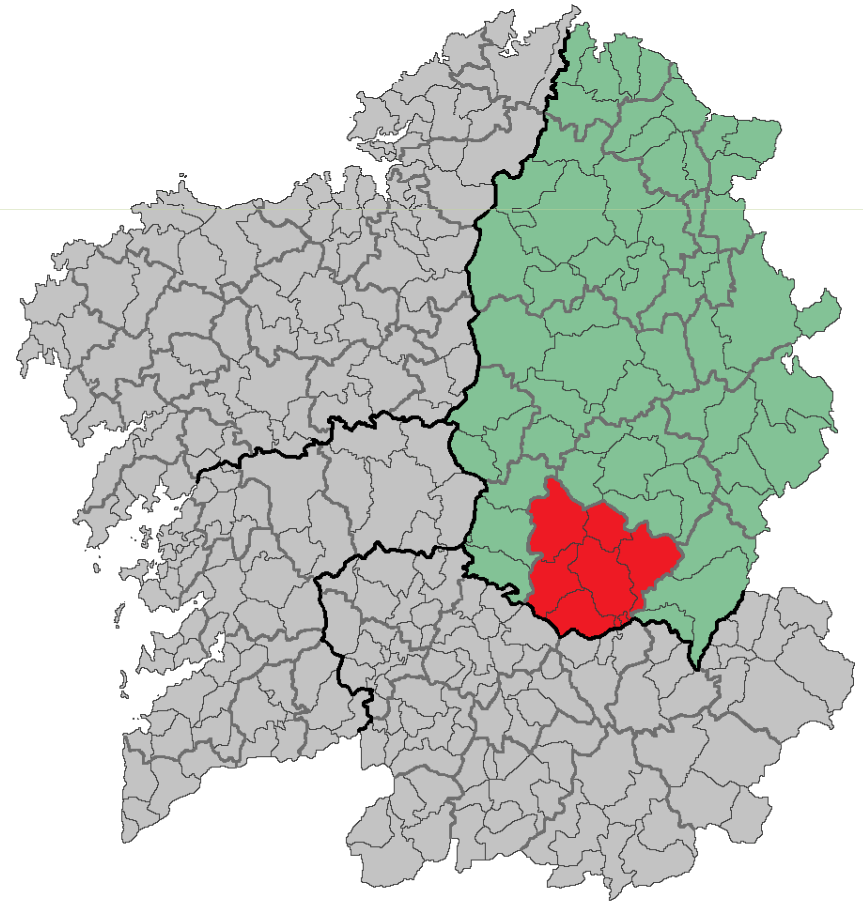
As depresións

A FOSA MERIDIANA (A CORUÑA-PONTEVEDRA): atravesa Galicia de Norte a Sur na parte occidental.



As depresións

DEPRESIÓN DE MONFORTE DE LEMOS (LUGO)



As depresións

DEPRESIÓN DE AS PONTES DE GARCÍA RODRÍGUEZ (A CORUÑA)



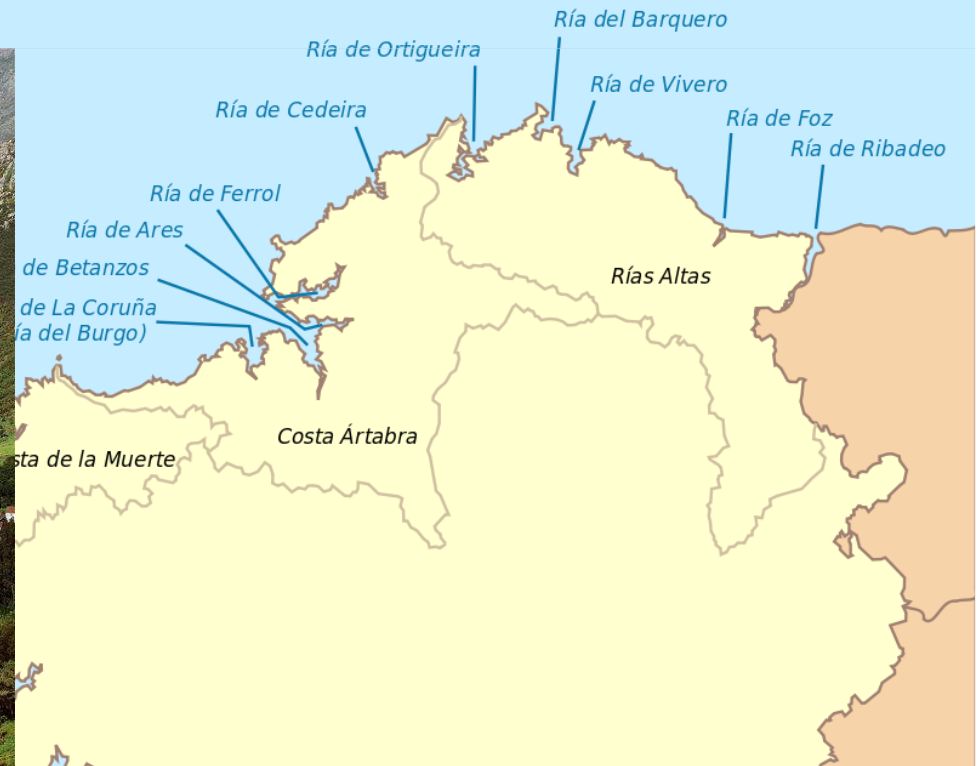
A COSTA DE GALICIA

- Bañada ao Norte polo Mar Cantábrico, e ao Oeste polo Océano Atlántico.
- Moi recortada, con illas e illotes, e numerosas rías.




As rías galegas

- Rías Altas: Ortigueira, Barqueiro, Viveiro, Foz e Ribadeo



As Rías Altas



Ría do Barqueiro

As Rías Altas



Ría de Foz



Ría de Ribadeo

As Rías Centrais

- Son as Rías de Cedeira, Ferrol, Ares, Betanzos, A Coruña, Corme e Laxe, Camariñas e Corcubiión.



As Rías Centrais

Ría de Cedeira



Ría de Ferrol



Ría da Coruña



As Rías Centrais

Ría de Corme e Laxe



Ría de Cee-Corcubiión

Ría de Camariñas



As Rías Baixas



As Rías Baixas



As Rías Baixas



As Rías Baixas



As Rías Baixas



A costa de Galicia

- **Cabos**: destacamos Estaca de Bares, Cabo Ortegal, Cabo Touriñán, Cabo Fisterra e Cabo Silleiro.



Os cabos galegos

Estaca de Bares



Os cabos galegos



Cabo Ortegal



Os cabos galegos

Cabo Touriñán, na Costa da Morte



Cabo Vilán, na Costa da Morte



Os cabos galegos



Cabo Fisterra



Os cabos galegos



Cabo Silleiro



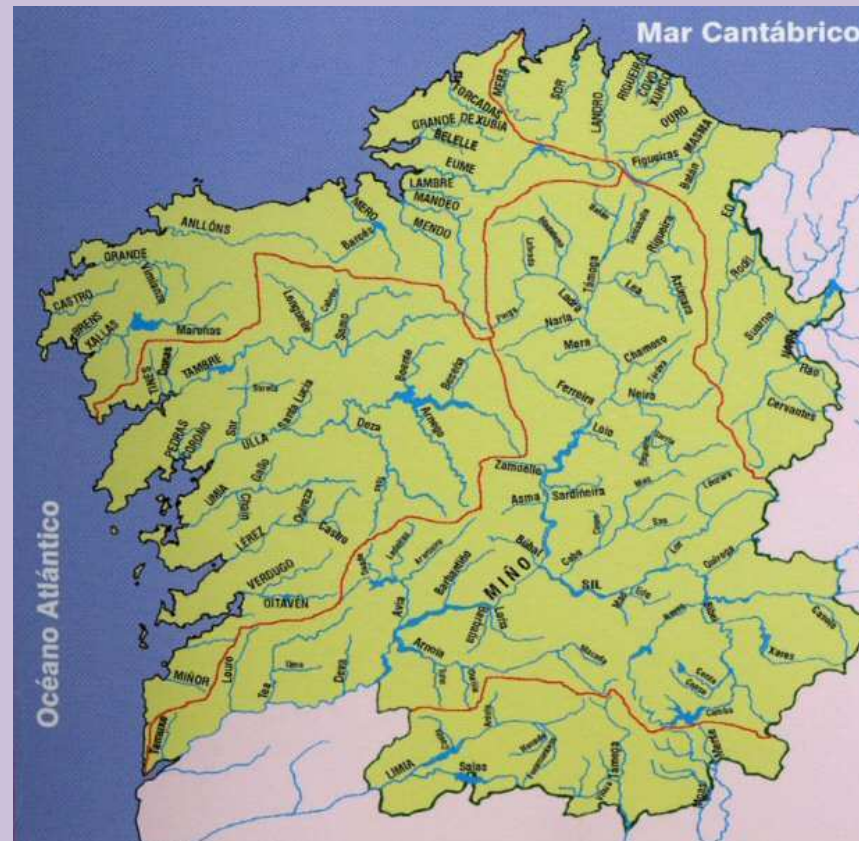
Os ríos galegos

- As características dos ríos galegos son consecuencia das abundantes choivas e o terreo accidentado.



Os ríos galegos

- Características:
 - Gran abundancia. Galicia é o país dos mil ríos.



Os ríos galegos

- **Características:**
 - Ríos de curto percorrido, pola escasa distancia entre as montañas e o mar, agás no caso do Miño e o seu afluente, o Sil.



Os ríos galegos

- **Características:**

- Son ríos de caudal abundante pola cantidade de choiva.




Os ríos galegos

- Río Miño: o máis longo de Galicia. Pasa polas cidades de Lugo e Ourense. Establece a fronteira entre Galicia e Portugal na súa desembocadura.



Os ríos galegos

- Río Sil: afluente do Miño.



Os ríos galegos

- Río Eo: desemboca no Mar Cantábrico, na fronteira entre Galicia e Asturias.



Os ríos galegos

- Río Eume: desemboca na Ría de Ares.



Os ríos galegos

- Río Xallas: é o único río de Europa que desemboca directamente nunha ferveza.



Os ríos galegos

- Río Tambre: desemboca na Ría de Muros-Noia



Os ríos galegos

- Río Ulla: desemboca na Ría de Arousa, á altura de Catoira.



Os ríos galegos

- Río Umia: desemboca na Ría de Arousa, en Cambados.



Os ríos galegos

- Río Lérez: desemboca en Pontevedra.

