

**TEMA 5:**

# **LOS ESPACIOS DEL SECTOR PRIMARIO**

## **3. LOS PAISAJES AGRARIOS DE ESPAÑA**



# 3. PAISAJES AGRARIOS DE ESPAÑA: ÍNDICE GENERAL

## ESQUEMA GUIÓN:

- **INTRODUCCIÓN:** *definición y tipos*

- **TIPOS** **DE PAISAJES AGRARIOS DE ESPAÑA:**

- **PAISAJE AGRARIO DEL NORTE PENINSULAR HÚMEDO**

- **PAISAJE AGRARIO DEL INTERIOR PENINSULAR**

- **PAISAJE AGRARIO MEDITERRÁNEO**

- **PAISAJE AGRARIO DE MONTAÑA**

- **PAISAJE AGRARIO DE CANARIAS**

 **DE CADA UNO DE ELLOS: LOCALIZACIÓN, ESTRUCTURA AGRARIA, CARACTERÍSTICAS DE SU AGRICULTURA, GANADERIA y EXPLOTACIÓN FORESTAL**



# 3. PAISAJES AGRARIOS DE ESPAÑA:


## INTRODUCCIÓN

### a) DEFINICIÓN DE PAISAJE AGRARIO:

- *Morfología o **aspecto** que presenta el espacio rural. Resulta de la **COMBINACIÓN** de factores físicos del medio natural y de las **actividades practicadas** sobre el medio, por los humanos.*

### b) VARIEDAD DE PAISAJES AGRARIOS EN ESPAÑA:


- España húmeda: paisaje agrario del **norte peninsular húmedo**
- Interior peninsular: paisaje agrario del interior peninsular3
- Mediterráneo: paisaje mediterráneo
- De montaña: paisaje agrario de montaña
- Canarias: paisaje agrario de canarias





# 3. PAISAJES AGRARIOS DE ESPAÑA:


## MAPA de su LOCALIZACIÓN


### PAISAJES AGRARIOS DE ESPAÑA

 España húmeda (ganadera y forestal)

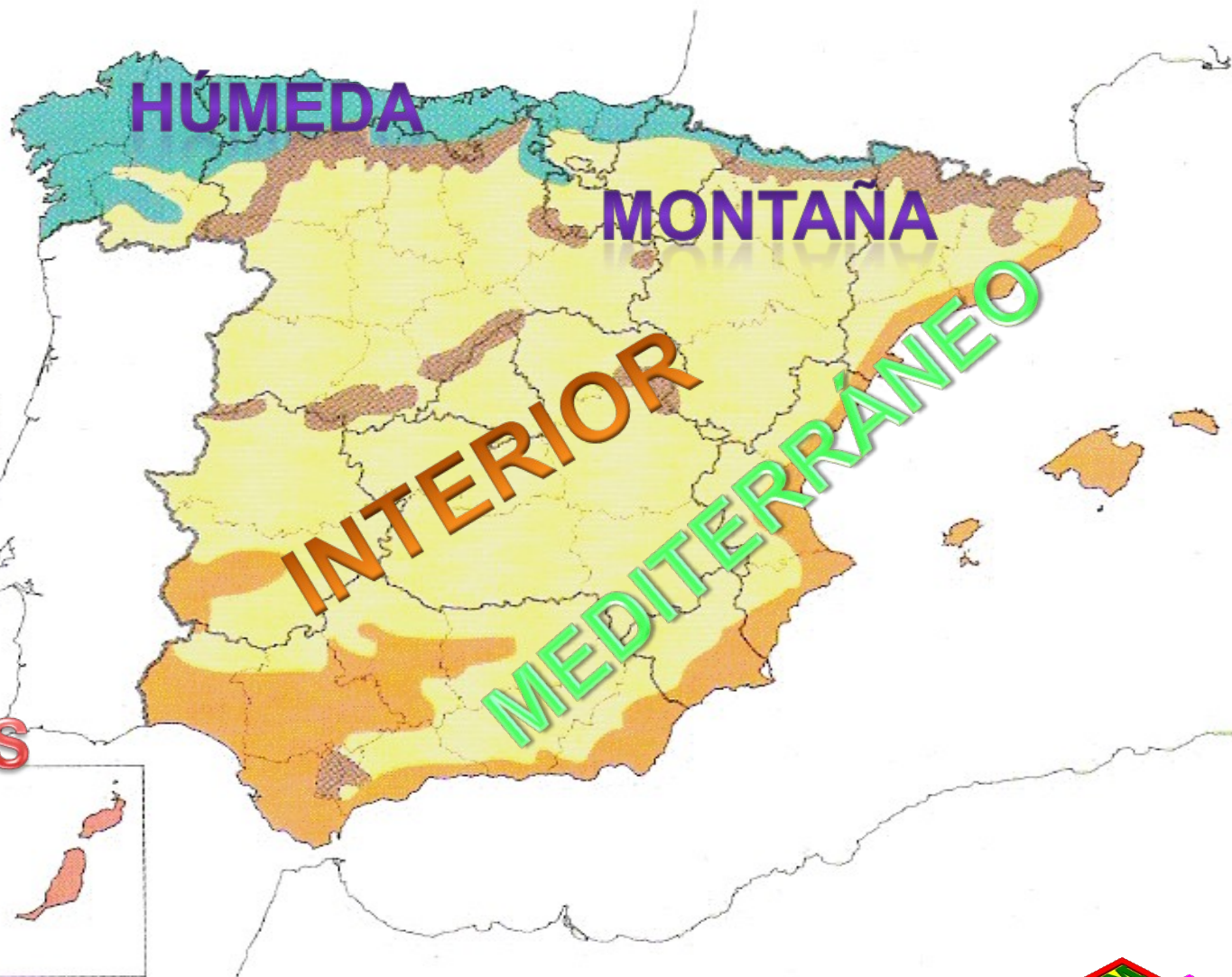
 Montaña húmeda (ganadera y forestal)

 Interior peninsular continentalizado (secanos extensivos y regadíos mixtos)

 España mediterránea cálida (hortofrutícola)

 Canarias (regadíos litorales y secanos interiores)

### CANARIAS



# 3. PAISAJES AGRARIOS DE ESPAÑA!

## A. PAISAJES AGRARIOS DEL NORTE PENINSULAR

### HÚMEDO

- Norte y **NO** peninsular.
- **Medio físico**: relieve accidentado con escasas superficies llanas y **clima** oceánico lluvioso todo el año.

#### B) ESTRUCTURA AGRARIA:

- **Población** tradicionalmente muy numerosa: **HOY es escasa y envejecida** con un importante éxodo rural
- **Poblamiento** predominante: **disperso intercalar** con aldeas, parroquias y pueblos
- **Explotaciones** son **Minifundistas** pero se ha impulsado la concentración parcelaria para mejorar los rendimientos. Escaso resultado
- **Usos del suelo** principalmente **ganaderos**.

#### C) AGRICULTURA:

- Ocupa una **superficie poco extensa**.
- Se practica una **agricultura de secano** por la regularidad de las precipitaciones.
- **Policultivo** tradicional en **paulatina desaparición**.
- Actualidad tendencia a la **especialización en cultivos de huerta y plantas forrajeras**

#### D) GANADERÍA:

- Es la **actividad económica más importante** y se ve **favorecida por** el clima, demanda urbana de leche y carne y la escasa población rural
- Diferencias entre las zonas en las explotaciones y tipi de ganadería.
- **Malas perspectivas de futuro** por lo inadecuación de las explotaciones y las normas del PAC.

#### E) EXPLOTACIÓN FORESTAL:

- Es una **actividad importante** de estas zonas
- Se **dedica a la industria del mueble** y obtención de **pasta de papel**.



# **A. PAISAJES AGRARIOS DEL NORTE** **PENINSULAR** **HÚMEDO**




# ACTIVIDADES

- COMENTA EL PAISAJE AGRARIO DE LA FOTOGRAFIA, DE LA PÁGINA 162, INDICANDO:

- LOCALIZACIÓN DEL PAISAJE
- MEDIO FÍSICO: COMO ES SU RELIEVE, VEGETACIÓN, SUELO Y CLIMA
- ORGANIZACIÓN DEL ESPACIO AGRARIO (FORMA Y EXTENSIÓN DE LAS PARCELAS)
- USOS AGRARIOS DEL SUELO
- TIPO DE POBLAMIENTO
- PROBLEMAS y PERSPECTIVAS DE DICHO ESPACIO AGRARIO

- COMENTA EL PAISAJE AGRARIO DE LA FOTOGRAFIA, DE LA PÁGINA 163, INDICANDO:

- LOCALIZACIÓN DEL PAISAJE
- MEDIO FÍSICO: COMO ES SU RELIEVE, VEGETACIÓN, SUELO Y CLIMA
- ORGANIZACIÓN DEL ESPACIO AGRARIO (FORMA Y EXTENSIÓN DE LAS PARCELAS)
- USOS AGRARIOS DEL SUELO
- PROBLEMAS y PERSPECTIVAS DE DICHO ESPACIO AGRARIO



# SOLUCION

❑ COMENTA EL PAISAJE AGRARIO DE LA FOTOGRAFIA, DE LA PÁGINA 162 INDICANDO:

❑ LOCALIZACIÓN DEL PAISAJE

- EL PAISAJE AGRARIO SE SITÚA EN EL **NORTE PENINSULAR**, CONCRETAMENTE EN LA COMUNIDAD AUTÓNOMA DE **CANTABRIA**.

❑ MEDIO FÍSICO: COMO ES SU RELIEVE, VEGETACIÓN, SUELO Y CLIMA

- EL **MEDIO FÍSICO** PRESENTA UN **RELIEVE SUAVEMENTE ONDULADO**, CON UNA **VEGETACIÓN DOMINADA POR EL BOSQUE CADUCIFOLIO DE ROBLES Y CASTAÑOS** QUE OCUPAN APROXIMADAMENTE LA MITAD DEL PAISAJE, ASÍ COMO **ABUNDANTES PRADOS**, RESULTANTES DE LA ROTURACIÓN DEL BOSQUE. ESTA VEGETACIÓN ES PROPIA DEL **CLIMA OCEÁNICO**, CARACTERIZADO POR PRECIPITACIONES ABUNDANTES Y REPARTIDAS REGULARMENTE A LO LARGO DEL AÑO, CON UN MÍNIMO ESTIVAL RELATIVO, Y TEMPERATURAS MODERADAS EN INVIERNO Y SUAVES EN VERANO. EL **SUELO PROPIO DE ESTA ZONA ES EL PARDO CALIZO**, APTO PARA PRADOS PERMANENTES.

❑ ORGANIZACIÓN DEL ESPACIO AGRARIO (FORMA Y EXTENSIÓN DE LAS PARCELAS y USOS DEL SUELO)

- EL ESPACIO AGRARIO SE **ORGANIZA EN PARCELAS DE PEQUEÑO TAMAÑO Y FORMA IRREGULAR**, QUE COMPONEN UN **PAISAJE DE CAMPOS CERRADOS**. EN LA MAYORÍA DE LOS CASOS EL **CIERRE ES NATURAL (SETOS Y ÁRBOLES)**.



# SOLUCION

❑ COMENTA EL PAISAJE AGRARIO DE LA FOTOGRAFIA, DE LA PAGINA 162 INDICANDO:

## ❑ USOS AGRARIOS DEL SUELO

- LOS USOS AGRARIOS DEL SUELO PREDOMINANTES SON EL **GANADERO** Y EL **FORESTAL**.
  - EL **GANADO SE VE FAVORECIDO POR LA ABUNDANCIA DE PRADOS**. EL **PREDOMINANTE** EN ESTA ZONA ES EL **BOVINO, VACUNO**, Y SUELE RESPONDER A UN **RÉGIMEN MIXTO**: SE ALIMENTA A DIENTE EN PRADOS PRÓXIMOS A LAS CASAS DURANTE EL DÍA Y LUEGO SE RECOGE EN UN ESTABLO, DONDE RECIBE TAMBIÉN UN COMPLEMENTO DE PIENSOS. EL **GANADO SE DEDICA A LA PRODUCCIÓN DE LECHE DESTINADA A LA VENTA EN EL MERCADO**.
  - LA **EXPLOTACIÓN FORESTAL DE CASTAÑOS Y ROBLES PERMITE APROVECHAR EL FRUTO Y LA MADERA PARA LA INDUSTRIA DEL MUEBLE**.
  - EL **USO AGRÍCOLA DEL SUELO NO SE APRECIA EN LA FOTOGRAFÍA**, AUNQUE ES FRECUENTE LA EXISTENCIA DE **HUERTOS JUNTO A LAS CASAS**. EN ELLOS SE CULTIVAN **HORTALIZAS** PARA EL CONSUMO FAMILIAR Y SUELEN EXISTIR **ÁRBOLES FRUTALES**, COMO EL MANZANO

## ❑ TIPO DE POBLAMIENTO

- EL **POBLAMIENTO RURAL ES DISPERSO LAXO**, YA QUE LAS **CASAS FORMAN PEQUEÑAS AGRUPACIONES RODEADAS DEL TERRAZGO AGRARIO**. LA **CASA RESPONDE AL MODELO DE CASA BLOQUE EN ALTURA**, QUE SUELE TENER EN LA PLANTA BAJA LAS DEPENDENCIAS RELACIONADAS CON LA ACTIVIDAD GANADERA. LA **VERTIENTE DEL TEJADO A DOS AGUAS** ES PROPIA DE ZONAS CON ELEVADA PLUVIOSIDAD.

## ❑ PROBLEMAS Y PERSPECTIVAS DE DICHO ESPACIO AGRARIO

- LAS **PERSPECTIVAS** DE FUTURO PARA LA ACTIVIDAD AGRARIA PREDOMINANTE, LA GANADERÍA DE APTITUD LÁCTEA, SE ENFRENTAN A LA **ELEVADA DEPENDENCIA DE LOS GANADEROS DE LAS INDUSTRIAS LÁCTEAS**; A LA **EXISTENCIA DE CUOTAS DE PRODUCCIÓN DETERMINADAS POR LOS EXCEDENTES LÁCTEOS EXISTENTES EN LA UNIÓN EUROPEA**; Y A LA **DESVINCULACIÓN TOTAL DE LA PRODUCCIÓN DE LA AYUDA RECIBIDA POR LOS PRODUCTORES**. COMO CONSECUENCIA, ALGUNAS EXPLOTACIONES TIENDEN A **RECONVERTIRSE A LA PRODUCCIÓN DE CARNE**.

# 3. PAISAJES AGRARIOS DE ESPAÑA:

## B. PAISAJES AGRARIOS DEL INTERIOR PENINSULAR

- Comprende **ambas mesetas y la depresión del Ebro**.
- **Medios físico** presenta un relieve de elevada altitud media en la Meseta y **clima** mediterráneo continentalizado con escasez de precipitaciones estivales y acusados contrastes térmicos estacionales

### B) ESTRUCTURA AGRARIA:

- **Población agraria escasa y envejecida** por la fuerte **emigración** de población en los últimos decenios
- **Poblamiento** es **concentrada** en pequeños pueblos y con grandes **distancias entre sí**
- **Explotaciones** de diversos tamaños: **minifundios** en el valle del Duero y en los regadíos del Ebro y **grandes propiedades** en Salamanca, Burgos, Castilla-La Mancha y secanos aragonés y extremeño.
- Los **usos del suelo son variados: agrícolas y ganadero**

### C) AGRICULTURA presenta **diferencias entre las áreas de secano y de regadío:**

#### c.1) secano:

- Domina en los páramos y campiñas meseteñas y en las áreas no regadas del valle del Ebro.
- Cultivos extensivos: **trilogía mediterránea** (cereales, vid y olivo)

#### c.2) Regadío:

- **Aumento de la extensión** practicando una agricultura más intensiva
- **Diversificación de la producción:** plantas industriales, forrajes, frutas y hortalizas.

### D) GANADERÍA, importante en:

#### d.1) Secanos castellanos y depresión del Ebro, donde:

- Predomina la **ganadería ovina** que pasta en los rastrojos.
- **Crecimiento del vacuno y del porcino** en Castilla y León aprovechando los forrajes de los regadíos

#### d.2) Dehesas extremeñas, salmantinas y zamoranas, donde se dan:

- Grandes explotaciones agrícolas y ganaderas y **otros usos como la caza**.


### E) EXPLOTACIÓN FORESTAL característica de algunas áreas, como:

- Tierra pinariega soriana.



# 3. PAISAJES AGRARIOS DE ESPAÑA:

## B. PAISAJES AGRARIOS DEL INTERIOR PENINSULAR



# SOLUCION

❑ COMENTA EL PAISAJE AGRARIO DE LA FOTOGRAFIA, DE LA PÁGINA 163, INDICANDO:

❑ LOCALIZACIÓN DEL PAISAJE

- EL PAISAJE AGRARIO SE SITÚA EN EL **INTERIOR PENINSULAR**, EN LA **PROVINCIA DE TOLEDO**..

❑ MEDIO FÍSICO: COMO ES SU RELIEVE,VEGETACIÓN,SUELO Y CLIMA

- EL **MEDIO FÍSICO** PRESENTA UN **RELIEVE LLANO** Y EL **SUELO ARCILLOSO** CARACTERÍSTICO DE LAS CUENCAS SEDIMENTARIAS Terciarias de la meseta. ESTE ES DE **CALIDAD MEDIOCRE**, DADO QUE OBLIGA A DEJAR ÁREAS EN BARBECHO. EL **CLIMA** DE ESTA ZONA ES **MEDITERRÁNEO CONTINENTALIZADO**, CON **PRECIPITACIONES ESCASAS, DISTRIBUIDAS IRREGULARMENTE** A LO LARGO DEL AÑO (**SEQUÍA EN VERANO**); Y **TEMPERATURAS CONTRASTADAS**, CON INVIERNOS FRÍOS Y VERANOS CALUROSOS.
- ORGANIZACIÓN DEL ESPACIO AGRARIO(FORMA Y EXTENSIÓN DE LAS PARCELAS)
- EN **EL ESPACIO AGRARIO** ESTÁ CONSTITUIDA POR **PARCELAS GRANDES**, DE **FORMA BASTANTE REGULAR**, QUE COMPONEN UN PAISAJE DE **CAMPOS ABIERTOS**, EN EL QUE LAS **PARCELAS NO TIENEN LÍMITES FÍSICOS** QUE LAS SEPAREN.

# SOLUCION

COMENTA EL PAISAJE AGRARIO DE LA FOTOGRAFIA, DE LA PAGINA 163, INDICANDO:

## USOS AGRARIOS DEL SUELO

- LOS USOS AGRARIOS DEL SUELO SON **AGRÍCOLA, GANADERO Y FORESTAL**.
- SE DA UNA **AGRICULTURA DE POLICULTIVO, DE SECANO, Y EXTENSIVA**, EN LA QUE SE APRECIAN DOS CULTIVOS BÁSICOS DE LA TRILOGÍA MEDITERRÁNEA. LOS **CEREALES** ROTAN CON EL BARBECHO Y OTRO CULTIVO DE DESCANSO. EL CEREAL TRADICIONAL ERA EL **TRIGO**, QUE EN LA ACTUALIDAD TIENDE A SUSTITUIRSE POR LA **CEBADA Y EL CULTIVO DE DESCANSO LAS LEGUMINOSAS**, QUE EN MUCHOS LUGARES SON REEMPLAZADAS POR EL **GIRASOL**. LAS **PARCELAS DE BARBECHO** DEBEN ARARSE PARA AIREAR LA TIERRA Y PARA QUE EL SUELO ABSORBA MEJOR EL AGUA DE LLUVIA. TRADICIONALMENTE, ESTAS **ÁREAS EN BARBECHO Y LOS RASTROJOS DE LOS CEREALES** SE HAN **UTILIZADO PARA LA ALIMENTACIÓN DE GANADO OVINO**. LOS **CULTIVOS HERBÁCEOS** COMPARTEN EL ESPACIO CON **CULTIVOS ARBUSTIVOS**, COMO **LA VID**, QUE CUENTA CON UNA IMPORTANTE TRADICIÓN EN LA ZONA.

## PROBLEMAS Y PERSPECTIVAS DE DICHO ESPACIO AGRARIO

- EL **PRINCIPAL PROBLEMA** QUE AFECTA A ESTE PAISAJE ES LA **DEDICACIÓN A CULTIVOS QUE CUENTAN CON IMPORTANTES EXCEDENTES DE PRODUCCIÓN EN LA UNIÓN EUROPEA**, LOS **CEREALES Y LA VID**, POR LO QUE SU PRODUCCIÓN ESTÁ SOMETIDA **A CUOTAS** Y A LA **OBLIGACIÓN DE DEJAR EN BARBECHO UNA SUPERFICIE ADICIONAL A LA TRADICIONAL**.
- LAS **PERSPECTIVAS DE FUTURO** PARA LOS **CEREALES PODRÍAN SER FAVORABLES** EN LA **PRODUCCIÓN DE BIOCOMBUSTIBLES (BIOETANOL)**, PUES LA DECISIÓN DE INCREMENTAR SU PARTICIPACIÓN EN LA PRODUCCIÓN ENERGÉTICA OBLIGA A AMPLIAR LA SUPERFICIE CULTIVADA CON ESTE FIN, QUE RECIBE UNA REMUNERACIÓN ADICIONAL POR LA PAC. POR SU PARTE, **EL VIÑEDO ENCUENTRA EXPECTATIVAS FAVORABLES** EN LA DEDICACIÓN AL **VIÑEDO DE CALIDAD** Y EN EL DESTINO DE PARTE DE LA PRODUCCIÓN EXCEDENTARIA A LA **ELABORACIÓN DE ZUMOS DE UVA**.

# ACTIVIDADES

- ❑ COMENTA EL PAISAJE AGRARIO DE LA FOTOGRAFIA, DE LA PÁGINA 164, INDICANDO:

- ❑ LOCALIZACIÓN DEL PAISAJE
- ❑ MEDIO FÍSICO: COMO ES SU RELIEVE, VEGETACIÓN, SUELO Y CLIMA
- ❑ ORGANIZACIÓN DEL ESPACIO AGRARIO (FORMA Y EXTENSIÓN DE LAS PARCELAS)
- ❑ USOS AGRARIOS DEL SUELO
- ❑ PROBLEMAS y PERSPECTIVAS DE DICHO ESPACIO AGRARIO

- ❑ COMENTA EL PAISAJE AGRARIO DE LA FOTOGRAFIA, DE LA PÁGINA 165, INDICANDO:

- ❑ LOCALIZACIÓN DEL PAISAJE
- ❑ MEDIO FÍSICO: COMO ES SU RELIEVE, VEGETACIÓN, SUELO Y CLIMA
- ❑ ORGANIZACIÓN DEL ESPACIO AGRARIO (FORMA Y EXTENSIÓN DE LAS PARCELAS)
- ❑ USOS AGRARIOS DEL SUELO
- ❑ TIPO DE POBLAMIENTO
- ❑ PROBLEMAS y PERSPECTIVAS DE DICHO ESPACIO AGRARIO



# SOLUCION

❑ COMENTA EL PAISAJE AGRARIO DE LA FOTOGRAFIA, DE LA PÁGINA 164, INDICANDO:

❑ LOCALIZACIÓN DEL PAISAJE

- EL PAISAJE AGRARIO SE SITÚA EN EL **INTERIOR PENINSULAR**, Y **CORRESPONDE A UNA DEHESA DE ENCINAS EN EXTREMADURA**

❑ MEDIO FÍSICO: COMO ES SU RELIEVE, VEGETACIÓN, SUELO Y CLIMA

- EL **MEDIO FÍSICO** MUESTRA UN **RELIEVE LLANO**, PROPIO DE LA PENILLANURA EXTREMEÑA. EL **CLIMA MEDITERRÁNEO** PUEDE DEDUCIRSE DE **LA VEGETACIÓN** DOMINANTE DE **ENCINAS**. ESTAS SON ÁRBOLES DE MEDIANA ALTURA, CON TRONCO GRUESO Y RUGOSO Y COPAS GLOBULARES Y AMPLIAS, QUE SOPORTAN BIEN LA SEQUÍA ESTIVAL, PROPIA DEL CLIMA MEDITERRÁNEO, Y SE ADAPTAN A TODO TIPO DE **SUELOS**. EN ESTE CASO SE TRATA DE LA **TIERRA PARDA MERIDIONAL**, **POBRE POR SU ACIDEZ Y ESCASEZ DE HUMUS**, QUE PRESENTA, COMO MUESTRA LA FOTOGRAFÍA, UNA ESTRUCTURA SUELTA, QUE LO HACE FÁCILMENTE EROSIONABLE, POR LO QUE SU PRINCIPAL DEDICACIÓN SON LAS DEHESAS.
- ORGANIZACIÓN DEL ESPACIO AGRARIO (FORMA Y EXTENSIÓN DE LAS PARCELAS)
- EL ESPACIO AGRARIO ESTÁ ORGANIZADO EN **PARCELAS GRANDES**

# SOLUCION

COMENTA EL PAISAJE AGRARIO DE LA FOTOGRAFIA, DE LA PAGINA 164, INDICANDO:

## USOS AGRARIOS DEL SUELO

- LOS USOS DEL SUELO COMBINAN, DE FORMA EQUILIBRADA CON LAS CONDICIONES NATURALES, LA **EXPLOTACIÓN GANADERA, AGRÍCOLA Y FORESTAL**.
- – EL USO GANADERO HA SIDO TRADICIONALMENTE EL **MÁS HABITUAL EN LAS DEHESAS**. LA **GANADERÍA QUE SE APRECIA ES LA OVINA**, DE **CARÁCTER EXTENSIVO Y BAJA DENSIDAD**, DESTINADA AL **AUTOCONSUMO Y A LA VENTA EN EL MERCADO**.
- – LA AGRICULTURA, DADAS LAS CARACTERÍSTICAS MEDIOAMBIENTALES, SOLO PERMITE EL **CULTIVO PARCIAL Y EXTENSIVO DEL SUELO, EN ROTACIONES MUY LARGAS CON BARBECHO**. LOS **CULTIVOS SON DE SECANO Y SE DESTINAN A LA PRODUCCIÓN DE ALIMENTO Y DE RASTROJOS PARA EL GANADO** DURANTE EL LARGO PERIODO DE SEQUÍA ESTIVAL, EN EL CUAL DESAPARECEN LOS PASTOS NATURALES.
- – LA EXPLOTACIÓN FORESTAL ESTÁ CONSTITUIDA POR EL **BOSQUE DE ENCINAS ACLARADO**, QUE PERMITE EL APROVECHAMIENTO DE SU FRUTO, LA **BELLOTA**, PARA LA **ALIMENTACIÓN DEL GANADO PORCINO**, Y EL **APROVECHAMIENTO DE LA LEÑA**.

## PROBLEMAS Y PERSPECTIVAS DE DICHO ESPACIO AGRARIO

- LOS **PRINCIPALES PROBLEMAS** QUE AFECTAN A LAS DEHESAS EN LA ACTUALIDAD SON LOS SIGUIENTES:
- – LA **FRAGILIDAD DEL MEDIO AMBIENTE**, DERIVADA DE LA POBREZA DEL SUELO Y DEL RETROCESO DE LA VEGETACIÓN NATURAL
- PARA EVITAR ESTE PROBLEMA SE REQUIERE UN **SISTEMA AGRARIO QUE COMBINE DE MANERA EQUILIBRADA LOS DIFERENTES USOS DEL SUELO**, DE MODO QUE PUEDA MANTENERSE EL **EQUILIBRIO ECOLÓGICO**.
- – **LOS BAJOS RENDIMIENTOS AGRARIOS**, MOTIVADOS POR LAS **LIMITACIONES DEL MEDIO FÍSICO Y EL EMPLEO DE TÉCNICAS TRADICIONALES**, ESTÁN IMPULSANDO UNA INTENSIFICACIÓN RELATIVA, CONSISTENTE EN UNA MAYOR ORIENTACIÓN HACIA EL GANADO VACUNO Y HACIA LA AGRICULTURA MECANIZADA, Y EN LA GENERALIZACIÓN DEL APROVECHAMIENTO CINEGÉTICO DE LAS DEHESAS.
- **PARA EVITARLO**, LA **UNIÓN EUROPEA** ESTÁ CONCEDIENDO **SUBVENCIONES AL GANADO OVINO EXTENSIVO**.



## **C. PAISAJES AGRARIOS DEL MEDITERRÁNEO**

- Litoral y prelitoral mediterráneo, valle del Guadalquivir y Baleares.
- Medio físico posee un relieve accidentado en el litoral y suaves campiñas en el valle del Guadalquivir. Clima es mediterráneo de influencia marítima con precipitaciones muy escasas en verano.

### **B) ESTRUCTURA AGRARIA:**

- Población numerosa tradicionalmente pero hoy es reducida por el éxodo rural
- Poblamiento es disperso con tendencia a la concentración excepto en las huertas litorales.
- Explotaciones: son de tamaño variable y la propiedad esta muy dividida en el regadío y pequeñas y medianas en el secano.
- Los usos del suelo son principalmente agrícolas.

### **C) AGRICULTURA presenta diferencias entre:**

#### **c.1) Cultivos de regadío se dedican:**

- Horticultura temprana al aire libre, horticultura precoz bajo plástico, fruticultura mediterránea y frutos tropicales.

#### **c.2) Cultivos de secano.**

- Trilogía mediterránea y almendro.

### **D) GANADERÍA predominas por zonas:**

- Bovina y porcina mayoritarias en Cataluña.
- Ovina y caprina en los secanos.
- Reses bravas en el Guadalquivir.

### **E) EXPLOTACIÓN FORESTAL:**

- Escasa significación excepto en Huelva con grandes extensiones de eucalipto



# 3. PAISAJES AGRARIOS DE ESPAÑA:

## C. PAISAJES AGRARIOS DEL MEDITERRÁNEO



# SOLUCION

❑ COMENTA EL PAISAJE AGRARIO DE LA FOTOGRAFIA, DE LA PÁGINA 165, INDICANDO:

❑ LOCALIZACIÓN DEL PAISAJE

- ES UN **PAISAJE AGRARIO MEDITERRÁNEO** SITUADO EN LA **COSTA MEDITERRÁNEA DEL SUR PENINSULAR**, CONCRETAMENTE EN **SALOBREÑA, GRANADA**.

❑ MEDIO FÍSICO: COMO ES SU RELIEVE, VEGETACIÓN, SUELO Y CLIMA

- **EL MEDIO FÍSICO** PRESENTA UN **RELIEVE LLANO** JUNTO A LA COSTA, DONDE SE DISPONEN LOS CULTIVOS, Y UN PROMONTORIO ROCOSO, DONDE SE LOCALIZA EL POBLAMIENTO RURAL. EL **CLIMA**, COMO SE DEDUCE DE LA **VEGETACIÓN** DE **MATORRAL**, DE LOS TIPOS DE CULTIVO, Y DE LA PRESENCIA DEL MAR EN EL FONDO DE LA IMAGEN, ES **MEDITERRÁNEO COSTERO**, CARACTERIZADO POR **PRECIPITACIONES ESCASAS E IRREGULARES Y TEMPERATURAS MUY SUAVES A LO LARGO DE TODO EL AÑO, SIN RIESGO DE HELADAS**. LA **VEGETACIÓN** QUE SE APRECIA SON **MATORRALES** Y EL **SUELO** ES EL PROPIO DE LAS LLANURAS COSTERAS ALUVIALES MEDITERRÁNEAS, DE **COLOR ROJIZO Y BASTANTE FÉRTIL SI SE RIEGA**.
- **ORGANIZACIÓN DEL ESPACIO AGRARIO (FORMA Y EXTENSIÓN DE LAS PARCELAS)**
- EL **ESPACIO AGRARIO** SE ORGANIZA EN **PARCELAS DE PEQUEÑO TAMAÑO Y FORMA REGULAR**, QUE COMPONEN UN PAISAJE DE **CAMPOS ABIERTOS** EN EL QUE **NO EXISTEN CIERRES FÍSICOS ENTRE LAS PARCELAS**.

# SOLUCION

❑ COMENTA EL PAISAJE AGRARIO DE LA FOTOGRAFIA, DE LA PAGINA 165 INDICANDO:

## ❑ USOS AGRARIOS DEL SUELO

- LOS **USOS DEL SUELO SON PREDOMINANTEMENTE AGRÍCOLAS**. SE TRATA DE UNA **AGRICULTURA DE POLICULTIVO** EN LA QUE LOS **CULTIVOS VARÍAN EN FUNCIÓN DE LA EXISTENCIA O NO DE RIEGO**. EL **SECANO**, PRESENTE EN EL PRIMER PLANO DE LA FOTOGRAFÍA, ESTÁ OCUPADO POR **CULTIVOS ARBÓREOS EXTENSIVOS**, COMO EL **ALMENDRO**. LA **SUPERFICIE REGADA** SE PRESTA, EN CAMBIO, A UNA **AGRICULTURA INTENSIVA** EN LA QUE ES POSIBLE UNA **MAYOR DIVERSIDAD DE CULTIVOS**. DADA LA SUAVIDAD TÉRMICA DE LA ZONA DURANTE EL INVIERNO, ALGUNOS DE ESTOS SON **PROPIOS DE CLIMA SUBTROPICAL, COMO LA CAÑA DE AZÚCAR O EL CHIRIMOYO**, JUNTO A LOS QUE SE DESARROLLAN TAMBIÉN **CULTIVOS DE HUERTA**.

## • TIPO DE POBLAMIENTO

- EL **POBLAMIENTO ES CONCENTRADO** EN UN **PUEBLO APIÑADO, EMPLAZADO SOBRE EL PROMONTORIO ROCOSO**, POR **RAZONES DEFENSIVAS**, COMO LO PRUEBA LA EXISTENCIA EN LA CIMA DE UN CASTILLO DE ÉPOCA MUSULMANA; Y POR RAZONES ECONÓMICAS, COMO SON DEJAR LIBRE PARA LA AGRICULTURA EL ESPACIO LLANO MÁS FAVORABLE PARA ESTA.

## ❑ PROBLEMAS Y PERSPECTIVAS DE DICHO ESPACIO AGRARIO

- **LOS PROBLEMAS** QUE PUEDEN AFECTAR A ESTE ESPACIO AGRARIO SON LA **REDUCCIÓN DEL ESPACIO CULTIVADO** POR LA **EXTENSIÓN DE OTROS USOS DEL SUELO**, COMO LOS RELACIONADOS CON LA **ACTIVIDAD TURÍSTICA, O PROBLEMAS MEDIOAMBIENTALES** COMO LA **SOBREEXPLOTACIÓN DE LOS RECURSOS HÍDRICOS O DEL SUELO** DEBIDO A LA INTENSIFICACIÓN O AL USO EXCESIVO DE FERTILIZANTES.
- LAS **PERSPECTIVAS DE FUTURO NO SON FAVORABLES PARA EL CULTIVO DE LA CAÑA**, DADOS LOS EXCEDENTES DE AZÚCAR EXISTENTES EN LA UNIÓN EUROPEA, PERO PRESENTAN **BUENAS EXPECTATIVAS PARA LOS FRUTOS TROPICALES Y PARA LOS PRODUCTOS DE HUERTA**.

# 3. PAISAJES AGRARIOS DE ESPAÑA:

## D. PAISAJES AGRARIOS DE MONTAÑA

### A) LOCALIZACIÓN:

- **Relieve** de elevada altitud y fuertes pendientes.
- **Clima** con invierno frío y precipitaciones muy abundantes (nieve)

### B) ESTRUCTURA AGRARIA:

- **Población** con muy **bajas densidades** y una **fuerte tendencia emigratoria**
- **Poblamiento**: tradicionalmente **disperso en pequeños núcleos localizados en valles**, en la actualidad tienden a **concentrarse** en pueblos más grandes
- **Explotaciones**: importantes **contrastes** coexistiendo pequeñas explotaciones privadas con montes y praderas municipales.
- **Usos del suelo diversos** y complementarios, escalonándose en función de las variaciones climáticas.

### C) AGRICULTURA:


- **Escasa relevancia.**

### D) GANADERÍA:

- Es de **régimen extensivo.**
- En el **norte**, bovina u ovina.
- En el **mediterráneo**, ovina.


### E) EXPLOTACIÓN FORESTAL:

- Es **mayor en las montañas del norte**
- Aprovechamiento de **la leña** como combustible y **madera de**: eucalipto, castaño o pino.



# 3. PAISAJES AGRARIOS DE ESPAÑA:

## D. PAISAJES AGRARIOS DE MONTAÑA



# ACTIVIDADES

- COMENTA EL PAISAJE AGRARIO DE LA FOTOGRAFIA, DE LA PÁGINA 166, INDICANDO:

- LOCALIZACIÓN DEL PAISAJE
- MEDIO FÍSICO: COMO ES SU RELIEVE, VEGETACIÓN, SUELO Y CLIMA
- ORGANIZACIÓN DEL ESPACIO AGRARIO (FORMA Y EXTENSIÓN DE LAS PARCELAS)
- USOS AGRARIOS DEL SUELO
- PROBLEMAS y PERSPECTIVAS DE DICHO ESPACIO AGRARIO

- COMENTA EL PAISAJE AGRARIO DE LA FOTOGRAFIA, DE LA PÁGINA 167, INDICANDO:

- LOCALIZACIÓN DEL PAISAJE
- MEDIO FÍSICO: COMO ES SU RELIEVE, VEGETACIÓN, SUELO Y CLIMA
- ORGANIZACIÓN DEL ESPACIO AGRARIO (FORMA Y EXTENSIÓN DE LAS PARCELAS)
- USOS AGRARIOS DEL SUELO
- TIPO DE POBLAMIENTO Y HÁBITAT
- PROBLEMAS y PERSPECTIVAS DE DICHO ESPACIO AGRARIO



# SOLUCION

❑ COMENTA EL PAISAJE AGRARIO DE LA FOTOGRAFIA, DE LA PÁGINA 166, INDICANDO:

❑ LOCALIZACIÓN DEL PAISAJE

- ES UN **PAISAJE AGRARIO DE MONTAÑA**, QUE SE LOCALIZA EN UNA ZONA DE MONTAÑA, **CONCRETAMENTE EN LOS PICOS DE EUROPA**, ASTURIAS.

❑ MEDIO FÍSICO: COMO ES SU RELIEVE, VEGETACIÓN, SUELO Y CLIMA

- EL **MEDIO FÍSICO** PRESENTA UN **RELIEVE EN PENDIENTE**, CORRESPONDIENTE A UN HORST DE CALIZAS PRIMARIAS, CUYAS FORMAS ESCARPADAS SE DEBEN A LA ACCIÓN GLACIAR Y PERIGLACIAR. LA **VEGETACIÓN** SE **ESCALONA** EN FUNCIÓN DE LA ALTITUD: EN LAS **ZONAS MÁS BAJAS SE LOCALIZA EL BOSQUE CADUCIFOLIO (ROBLE, HAYA)**, QUE EN LAS ÁREAS MÁS PRÓXIMAS AL VALLE HA SIDO ROTURADO Y TRANSFORMADO EN **PRADOS**. POR ENCIMA DEL BOSQUE, DONDE EL FRÍO IMPIDE EL CRECIMIENTO DE LOS ÁRBOLES, SE SUCEDEN LOS **MATORRALES, LOS PRADOS DE ALTURA Y LAS PLANTAS RUPÍCOLAS**. EL **CLIMA DE MONTAÑA** SE CARACTERIZA POR **PRECIPITACIONES ABUNDANTES**, QUE EN **INVIERNO CAEN FRECUENTEMENTE EN FORMA DE NIEVE**, Y **TEMPERATURAS FRÍAS EN INVIERNO Y FRESCAS EN VERANO**.
- ORGANIZACIÓN DEL ESPACIO AGRARIO (FORMA Y EXTENSIÓN DE LAS PARCELAS)
- EL **ESPACIO AGRARIO** SE ORGANIZA EN **PARCELAS OCUPADAS POR PASTOS Y BOSQUES**, QUE SON DE **PEQUEÑO TAMAÑO Y FORMA IRREGULAR**.



# SOLUCION

❑ COMENTA EL PAISAJE AGRARIO DE LA FOTOGRAFIA, DE LA PAGINA 166, INDICANDO:

## ❑ USOS AGRARIOS DEL SUELO

- LOS **USOS AGRARIOS DEL SUELO** PREDOMINANTES EN ESTE PAISAJE SON EL **GANADERO Y EL FORESTAL**. ADEMÁS ES FRECUENTE LA EXISTENCIA DE **PEQUEÑOS HUERTOS JUNTO A LAS CASAS**, QUE PROPORCIONAN **HORTALIZAS Y ALGUNAS FRUTAS**.
- – EL **GANADO** PASTA EN LOS PRADOS DEL FONDO DE LOS VALLES Y DE LAS LADERAS DE FUERTE PENDIENTE POR ENCIMA DE LAS ALDEAS. EL **GANADO ES BOVINO Y OVINO**. EL **BOVINO, EN RÉGIMEN EXTENSIVO O MIXTO**, PASTA EN VERANO EN LOS PASTOS DE ALTURA (BRAÑAS) Y EN INVIERNO EN LOS MÁS BAJOS Y PRÓXIMOS A LA ALDEA. EL **OVINO, EN RÉGIMEN EXTENSIVO**, PASTA EN LA MAJADAS DE LAS ZONAS MÁS PEÑASCOSAS. EN AMBOS CASOS, LA **PRODUCCIÓN PRINCIPAL ES LA CÁRNICA**, SOBRE TODO DE TERNEROS PARA CEBOS.
- – EL **BOSQUE** PERMITE EL **APROVECHAMIENTO DE LA MADERA Y DE LA LEÑA** PROPORCIONADAS POR EL ROBLE Y EL HAYA. LOS MATORRALES, MEZCLADOS CON LOS EXCREMENTOS DEL GANADO, PROPORCIONAN **ESTIÉRCOL**.

## • TIPO DE POBLAMIENTO

- EL **POBLAMIENTO ES CONCENTRADO** EN UNA **ALDEA**, LOCALIZADA EN EL FONDO DEL VALLE

## ❑ PROBLEMAS Y PERSPECTIVAS DE DICHO ESPACIO AGRARIO

- EN ESTE PAISAJE PUEDEN ADIVINARSE ALGUNOS PROBLEMAS. ENTRE ELLOS, LA **BAJA DENSIDAD DE POBLACIÓN**, LOS **LIMITADOS EQUIPAMIENTOS**, LAS **DIFICULTADES DE COMERCIALIZACIÓN**, Y LAS **BAJAS RENTAS PROPORCIONADAS POR LAS ACTIVIDADES GANADERAS TRADICIONALES**. POR ESO, ESTAS ZONAS SUELEN ESTAR SOMETIDAS A UNA **FUERTE EMIGRACIÓN**.
- PARA PALIAR ESTE PROBLEMA, LA **NUEVA POLÍTICA DE DESARROLLO RURAL DE LA UNIÓN EUROPEA** INCREMENTA LOS FONDOS DESTINADOS AL DESARROLLO RURAL, QUE INCLUYEN **AYUDAS ECONÓMICAS A LA POBLACIÓN Y FONDOS PARA DIVERSIFICAR LAS ACTIVIDADES ECONÓMICAS**. ENTRE LAS DIVERSAS OPCIONES, SE ENCUENTRA EL FOMENTO DEL **TURISMO**, APROVECHANDO LA BELLEZA PAISAJÍSTICA DEL LUGAR Y SUS POSIBILIDADES PARA PRACTICAR **ACTIVIDADES COMO EL EXCURSIONISMO, EL ECOTURISMO, EL AGROTURISMO, ETC.**

# 3. PAISAJES AGRARIOS DE ESPAÑA:

## D. PAISAJES AGRARIOS DE CANARIAS

### A) CARACTERÍSTICAS FÍSICAS:

- **Relieve** volcánico accidentado y **clima** cálido todo el año, con precipitaciones escasas e irregulares en las zonas bajas.

### B) ESTRUCTURA AGRARIA:

- **Población** rural en **retroceso por la atracción** de las actividades del terciario: turismo.
- **Poblamiento es disperso laxo**, constituido por pequeñas agrupaciones de casas y aldeas diseminadas, con pueblos de tamaño pequeño
- **Explotaciones** muestran amplios **contrastes en la propiedad**: reducidas frente a grandes explotaciones
- **Usos agrarios del suelo** son **escasos** y principalmente **agrícolas**

### C) AGRICULTURA, está muy **contrastada** dándose:

- **Monocultivo de exportación, cultivos bajo plástico y nuevas plantaciones tropicales** en las áreas litorales.
- **Agricultura tradicional de autoconsumo** en las zonas medias y altas del interior de las islas.

### D) GANADERÍA:

- **Escasa** la ovina y caprina y **está asociada** a la agricultura.

### E) EXPLOTACIÓN FORESTAL, aprovecha la:

- Madera de  **pinares**.
- **Carboneo de:** fayal brezal y laurisilva.



# 3. PAISAJES AGRARIOS DE ESPAÑA:

## D. PAISAJES AGRARIOS DE CANARIAS



# SOLUCION

❑ COMENTA EL PAISAJE AGRARIO DE LA FOTOGRAFIA, DE LA PÁGINA 167, INDICANDO:

## ❑ LOCALIZACIÓN DEL PAISAJE

- ES UN **PAISAJE AGRARIO DE CANARIAS** Y SE SITÚA EN LAS MEDIANÍAS DE LAS **ISLAS CANARIAS**, CONCRETAMENTE EN EL VALLE DE EL GRAN REY, EN LA ISLA DE LA GOMERA.

## ❑ MEDIO FÍSICO: COMO ES SU RELIEVE, VEGETACIÓN, SUELO Y CLIMA

- EL **MEDIO FÍSICO** PRESENTA UN **RELIEVE EN PENDIENTE**, CORRESPONDIENTE A LA **LADERA DE UN BARRANCO** ABIERTO POR ANTIGUOS TORRENTES SOBRE EL TERRENO VOLCÁNICO DE LA ISLA. **EL CLIMA**, CON **PRECIPITACIONES ESCASAS Y TEMPERATURAS SUAVES TODO EL AÑO**, SE DEDUCE DE LA **ABUNDANTE VEGETACIÓN DE PALMERAS**, QUE SON ESPECIES PROPIAS DE ESTOS RASGOS CLIMÁTICOS. ADEMÁS, EN LAS ZONAS DONDE HAN DESAPARECIDO LAS TERRAZAS DE CULTIVO, EXISTEN **MATORRALES**, POSIBLEMENTE **RETAMAS Y SABINAS**. **EL SUELO** MUESTRA EL **COLOR OSCURO PROPIO DE LOS TERRENOS VOLCÁNICOS** Y ESTÁ SOMETIDO A UNA **FUERTE EROSIÓN**, QUE SE ACENTÚA EN LAS ZONAS DONDE SE ABANDONAN LOS BANCALES.
- **ORGANIZACIÓN DEL ESPACIO AGRARIO (FORMA Y EXTENSIÓN DE LAS PARCELAS)**
- EL **ESPACIO AGRARIO** ESTÁ CONSTITUIDO POR **TERRAZAS ESTRECHAS, ALARGADAS, Y DE PEQUEÑAS DIMENSIONES**, PRACTICADAS EN LA **LADERA DEL BARRANCO**, DEFINIDAS POR MURETES DE PIEDRA SECA. SU **CONSTRUCCIÓN ES NECESARIA PARA EVITAR EL DESLIZAMIENTO DEL SUELO DE LAS VERTIENTES**.

# SOLUCION

COMENTA EL PAISAJE AGRARIO DE LA FOTOGRAFIA, DE LA PAGINA 167, INDICANDO:

## USOS AGRARIOS DEL SUELO

- EL USO AGRARIO DEL SUELO ES AGRÍCOLA. SE TRATA DE UNA AGRICULTURA DE POLICULTIVO DE SECANO, INTEGRADA TRADICIONALMENTE POR LOS CEREALES EN ROTACIÓN CON LEGUMINOSAS; CON PAPAS O CON BARBECHO/FORRAJES; A LOS QUE SE SUMAN PEQUEÑAS EXTENSIONES DE VID Y HUERTOS EN LAS PROXIMIDADES DE LAS CASAS, CON HORTALIZAS Y ALGUNOS FRUTALES. ADEMÁS EXISTEN NUMEROSAS PALMERAS QUE PROPORCIONAN DÁTILES, MIEL DE PALMA Y HOJAS PARA USOS ARTESANALES.

## TIPO DE POBLAMIENTO Y HÁBITAT

- EL POBLAMIENTO RURAL ES DISPERSO LAXO, FORMADO POR PEQUEÑAS AGRUPACIONES DE CASERÍOS DISEMINADOS ENTRE LAS TIERRAS DE CULTIVO. EL HÁBITAT ESTÁ FORMADO POR CASAS BLOQUE, CONSTRUIDAS EN LAS VERTIENTES ANTE EL MAYOR RIESGO DE INUNDACIÓN EXISTENTE EN EL FONDO DEL VALLE.

## PROBLEMAS Y PERSPECTIVAS DE DICHO ESPACIO AGRARIO

- EN ESTE PAISAJE SE DETECTAN VARIOS PROBLEMAS:
- LOS BAJOS RENDIMIENTOS DE LOS CULTIVOS Y LA ATRACCIÓN DE OTRAS ACTIVIDADES MÁS RENTABLES, COMO EL TURISMO, AMENAZAN CON EL ABANDONO DE LAS EXPLOTACIONES. ESTE HECHO SUPONE, POR UNA PARTE UNA DEGRADACIÓN DEL PAISAJE Y DEL MEDIO AMBIENTE, PUESTO QUE EL ABANDONO DE LAS TERRAZAS CONLLEVA EL INCREMENTO DE LA EROSIÓN DE LAS VERTIENTES Y, POR OTRA PARTE, CONSTITUYE UNA AMENAZA PARA AL ATRACTIVO TURÍSTICO DE ESTA ZONA, QUE ES UNA IMPORTANTE FUENTE DE INGRESOS.
- PARA EVITAR ESTOS PROBLEMAS, LA ZONA HA SIDO DECLARADA PARQUE RURAL CON EL FIN DE CONSERVAR SUS VALORES PAISAJÍSTICOS Y PROMOVER EL DESARROLLO ARMONIOSO DE LAS ACTIVIDADES ECONÓMICAS. ENTRE LAS MEDIDAS PARA CONSEGUIRLO SE ENCUENTRAN LA RESTAURACIÓN DE LOS BANCALES, EL MANTENIMIENTO DE UN DISEÑO ARQUITECTÓNICO ARMONIOSO CON EL ENTORNO, EL FOMENTO DEL TURISMO RURAL Y EL USO EDUCATIVO Y RECREATIVO DEL PAISAJE