

## A evolución de Francia e de Europa entre 1789 e 1815

Mapa 1: Estados europeos en 1789.



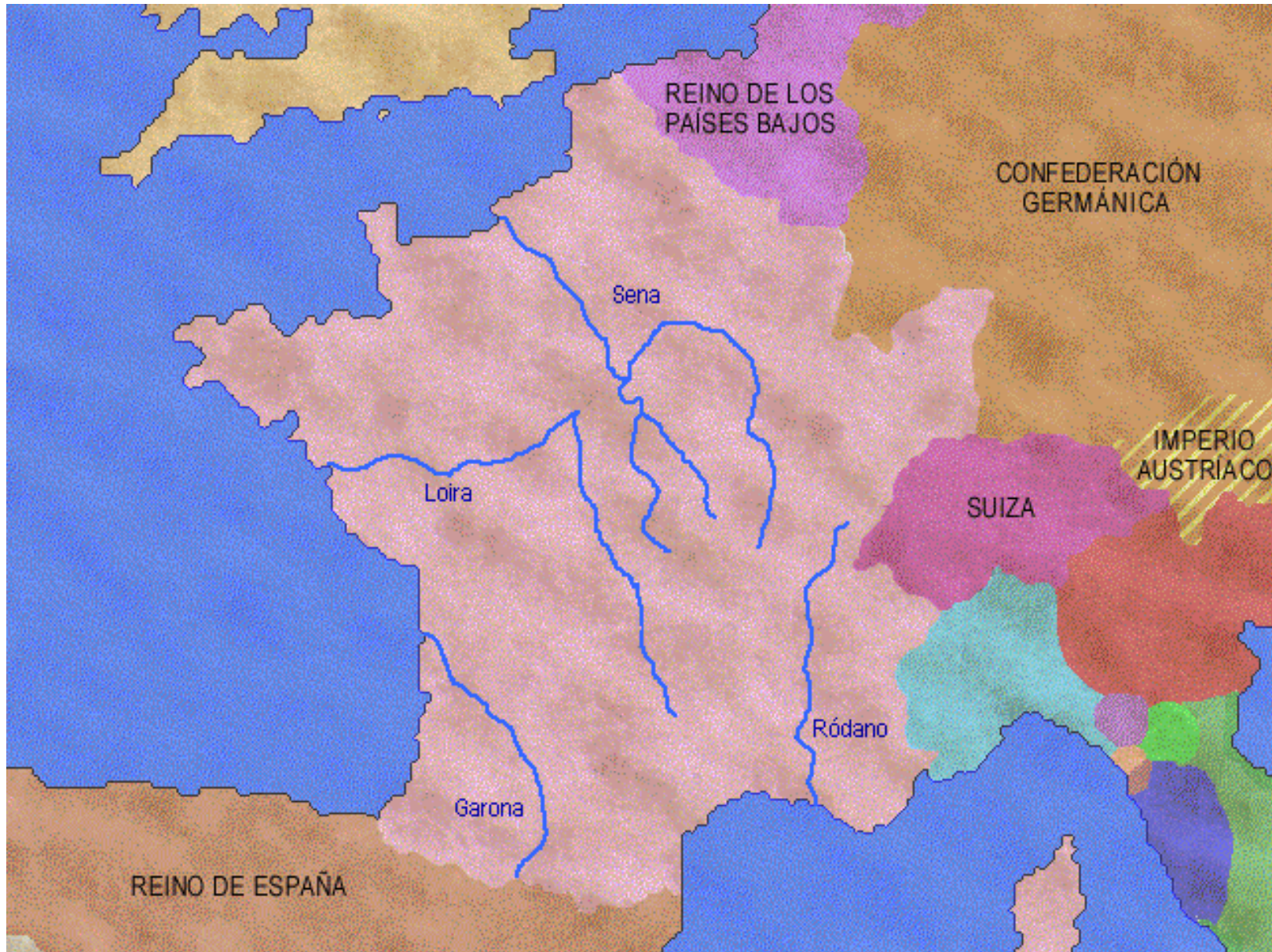


Mapa 2: revoltas sociais e crises políticas nos estados europeus a finais do sec. XVIII



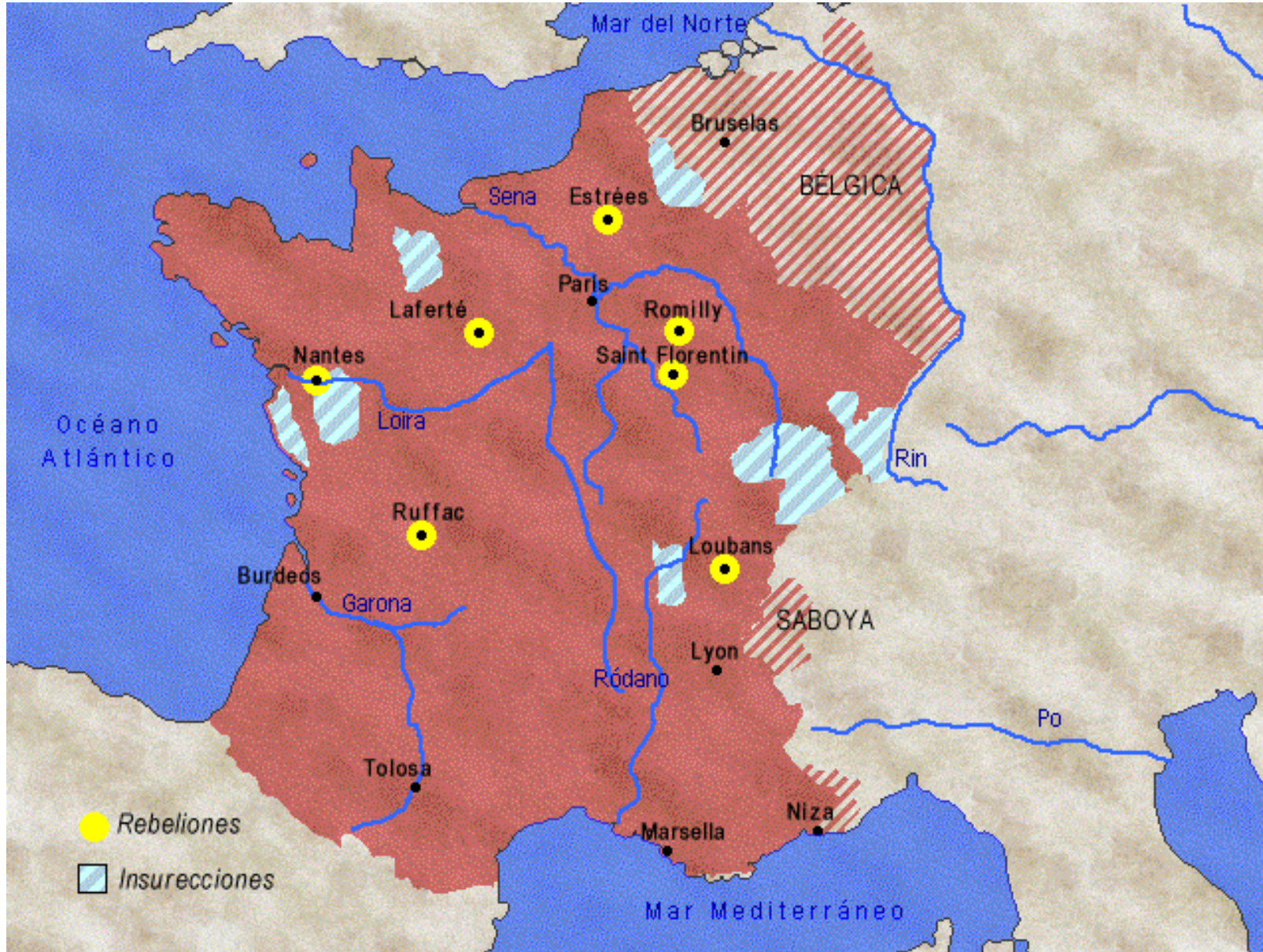


Mapa 3: territorio de Francia en 1789





Mapa 4: revoltas sociais en Francia a finais do sec. XVIII





Mapa 5: A campaña de Italia e o mito de Napoleón





Mapa 6: As campañas de Napoleón contra Austria, Prusia e Inglaterra (en Exipto)

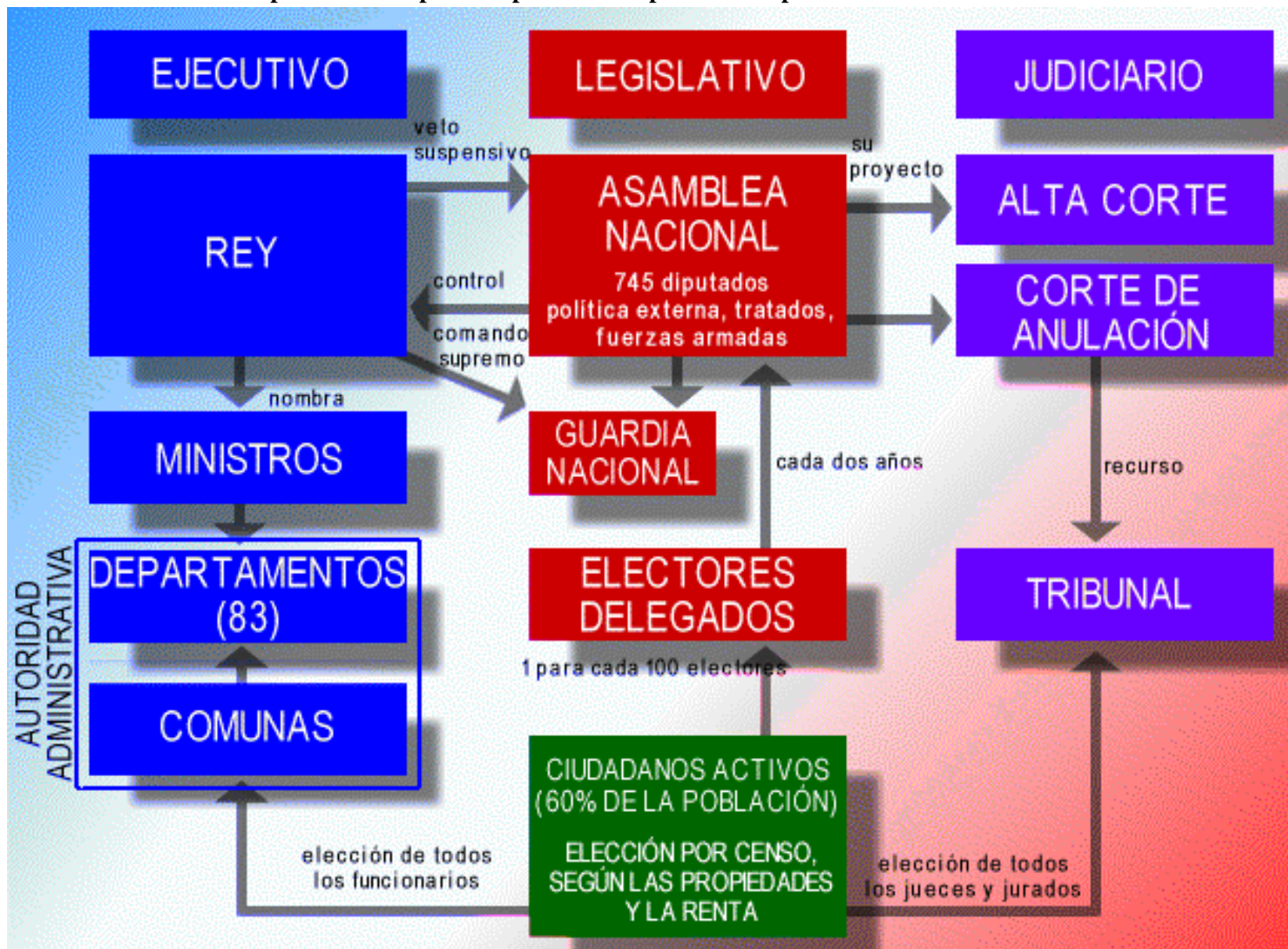




**Napoleón entra en Viena: a victoria de Francia sobre os Habsburgo**

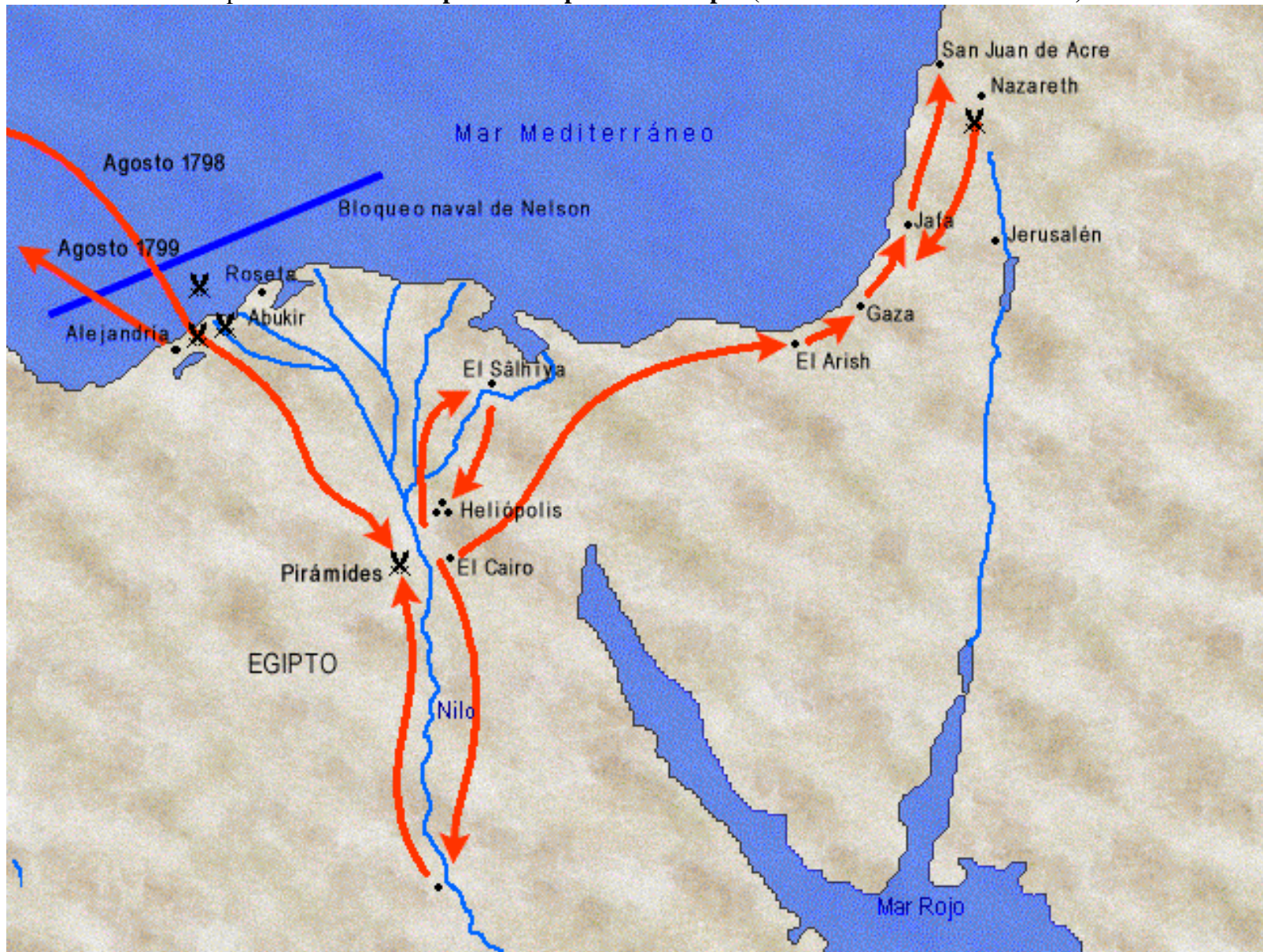


A estrutura política do Império Napoleónico: separação de poderes com hexemonia do executivo



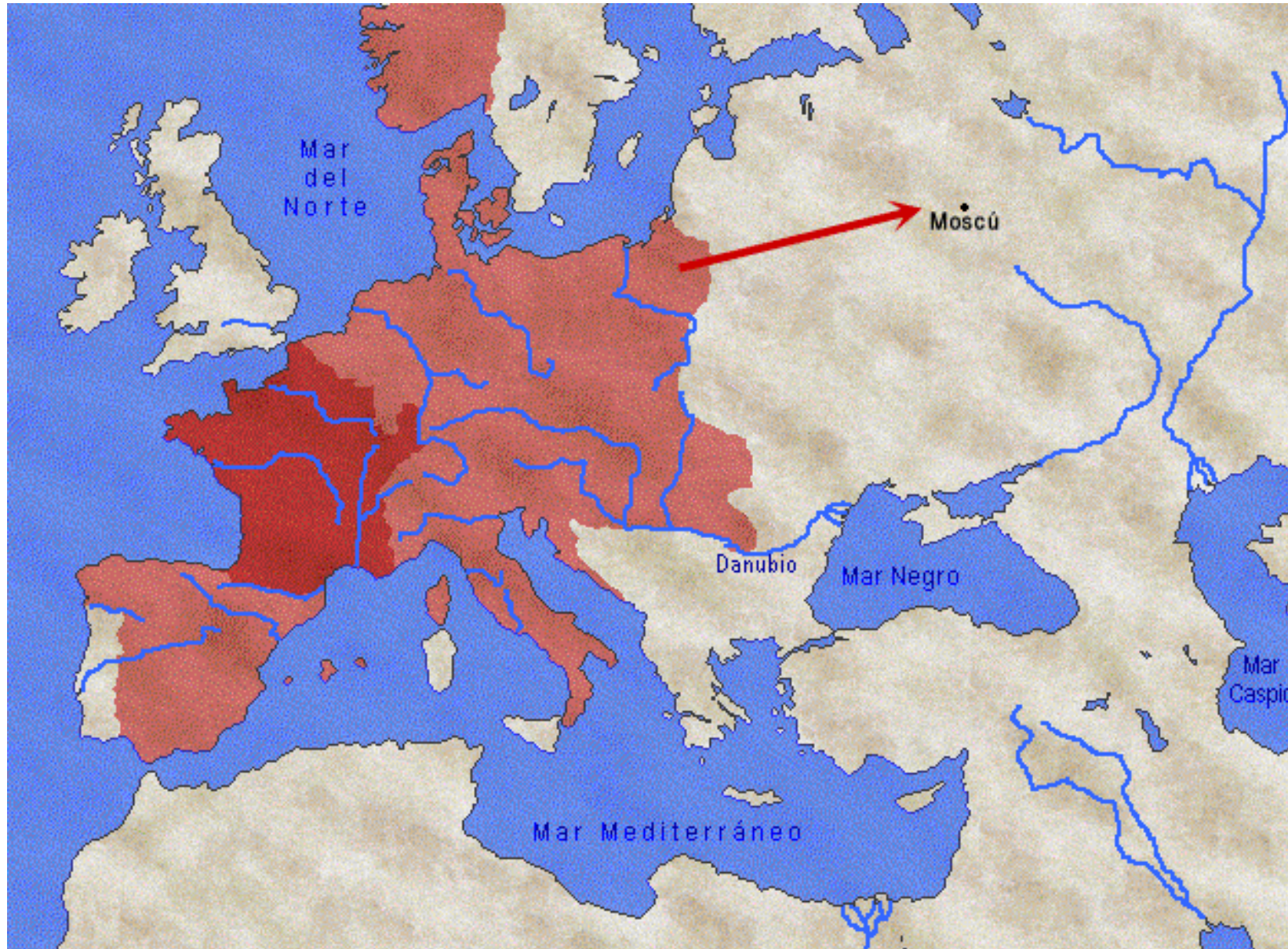


Mapa 7: Detalle da campaña de Napoleón en Exipto (derrota naval fronte a Nelson)





Mapa 8: Bloqueo continental contra Gran Bretaña e campaña de Rusia (1808/1812)



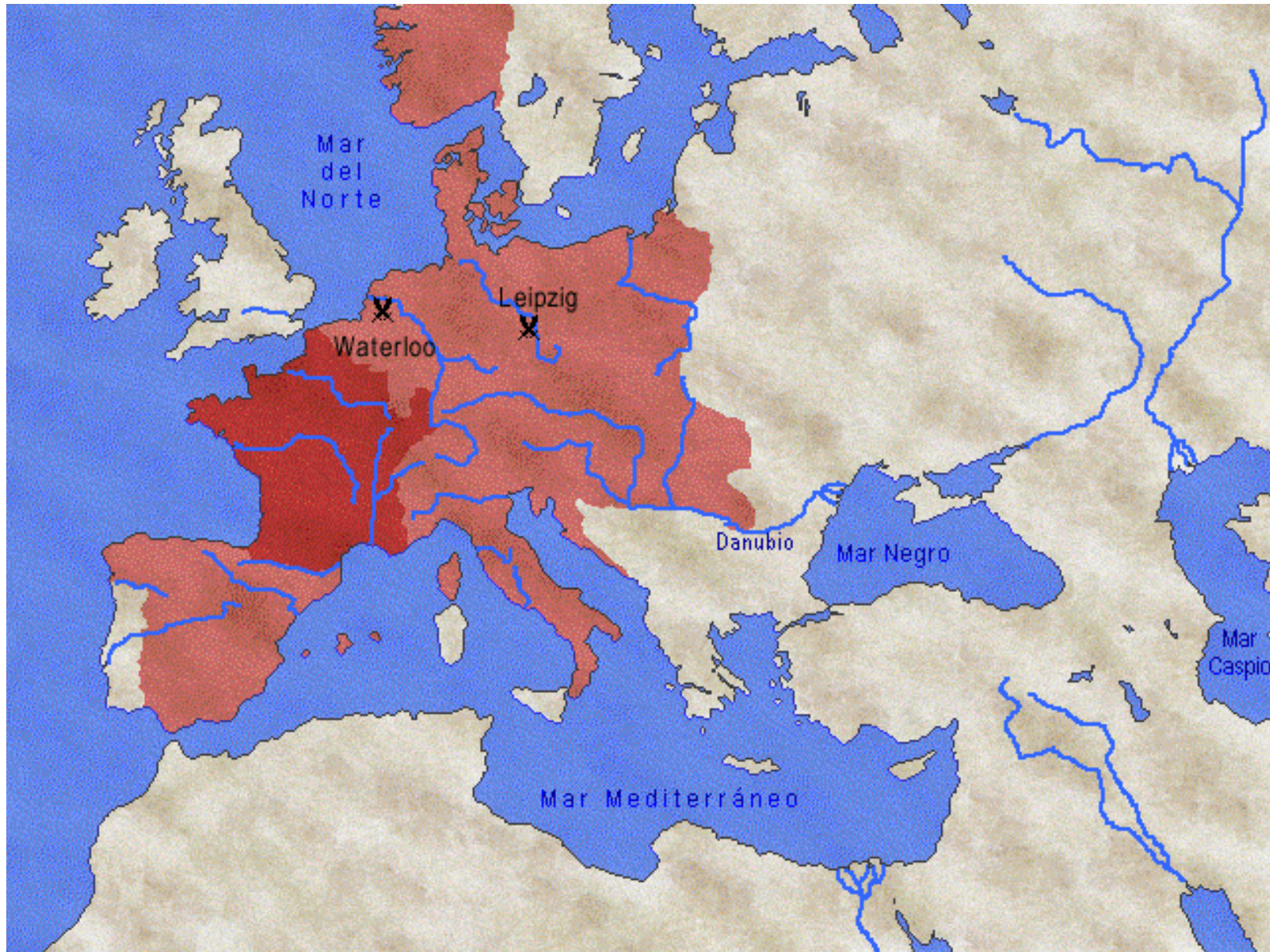


Mapa 9: Detalle da campaña de Napoleón en Rusia





Mapa 10: Derrotas finais de Napoleón en Leipzig e Waterloo





## Representación da batalla de Waterloo

