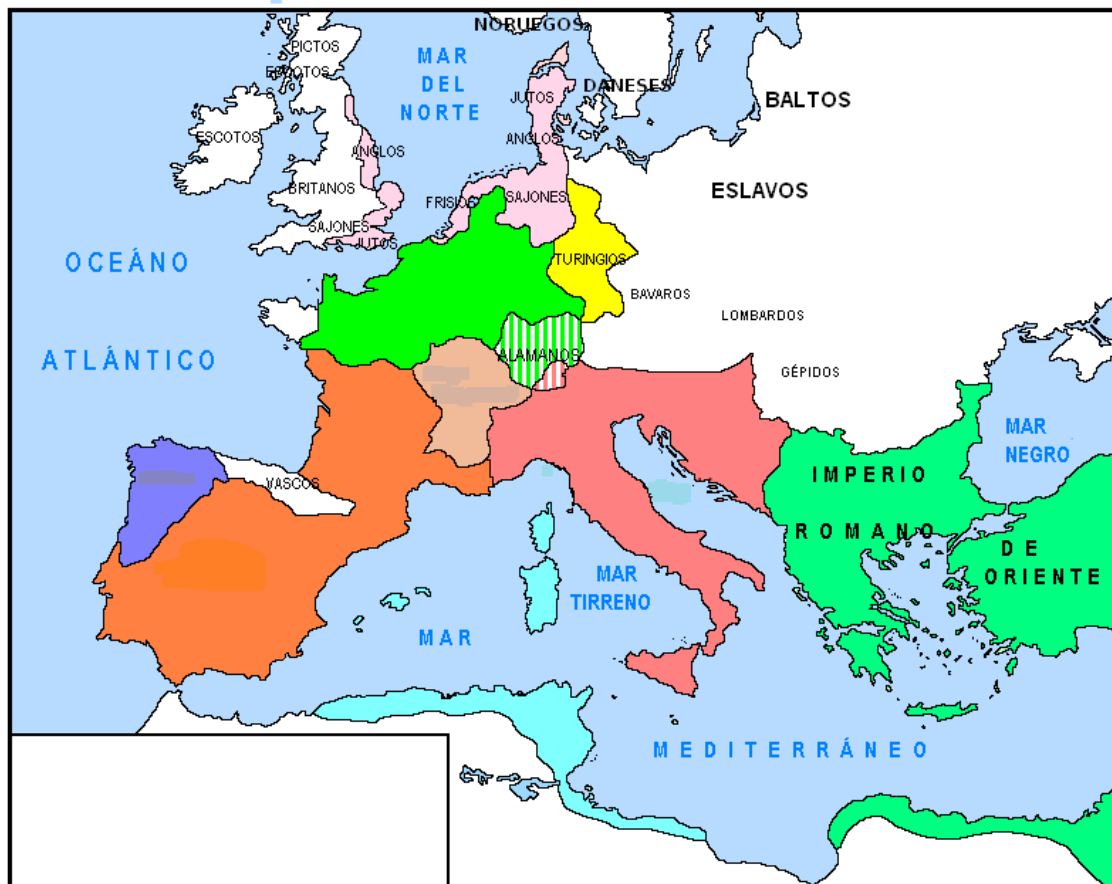


## 1- A pegada andalusí. O início da Idade Media:



Imperio Romano no 395



Europa no ano 500



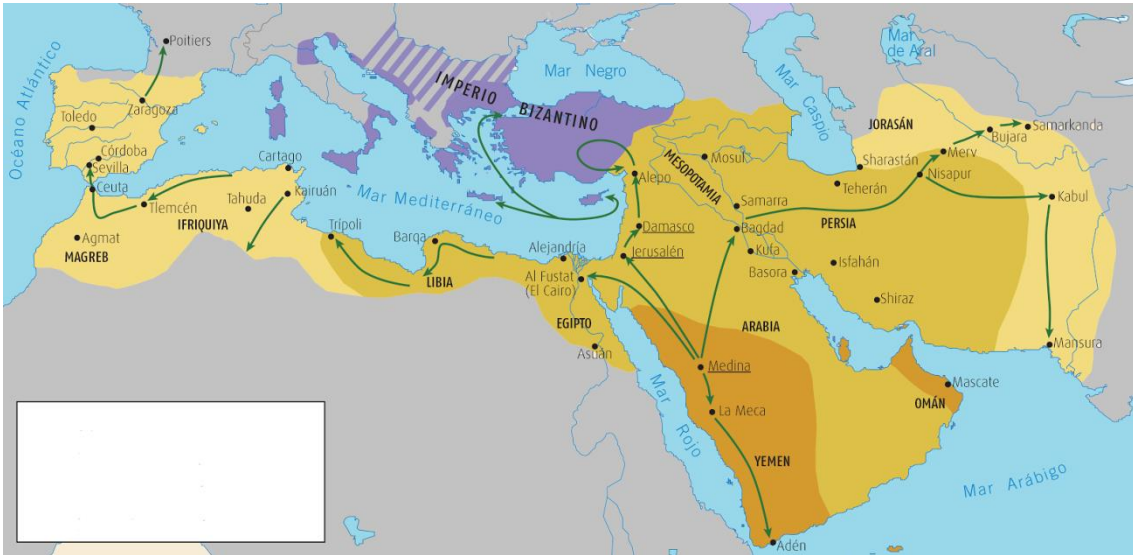
Reino visigodo no 500



Reino visigodo no século VI



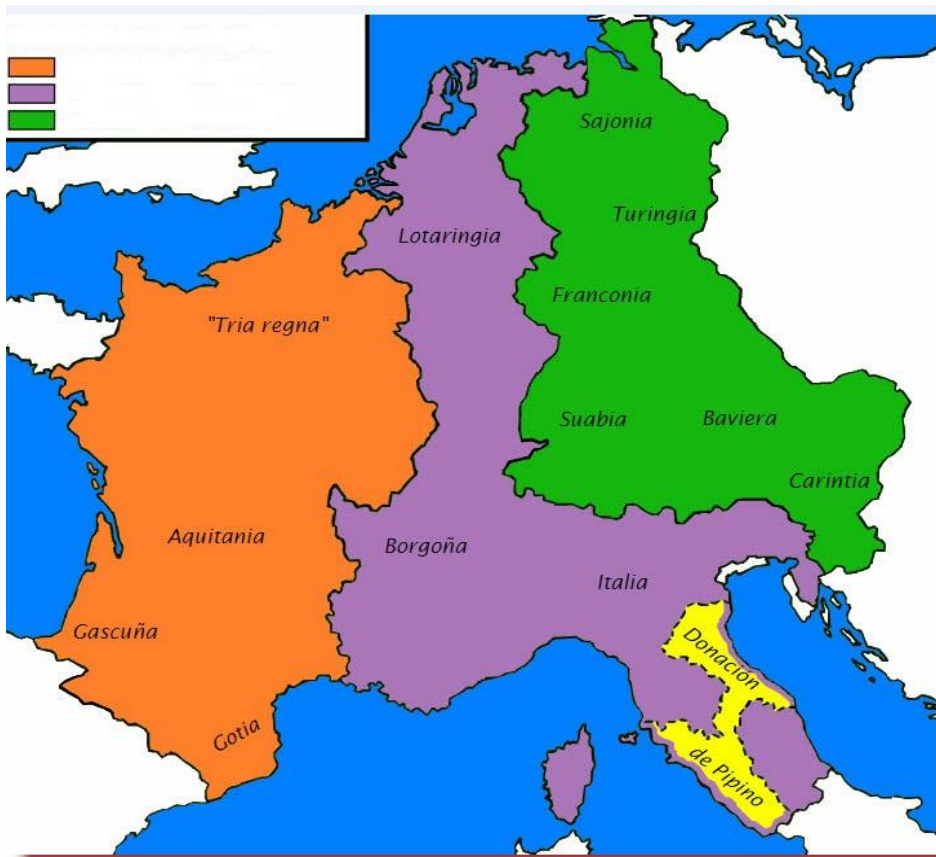
### Conquistas de Xustiniano



### Fases de expansión do Islam, séculos VII-VIII



Imperio de Carlomagno; e debaixo división deste imperio despois do 843



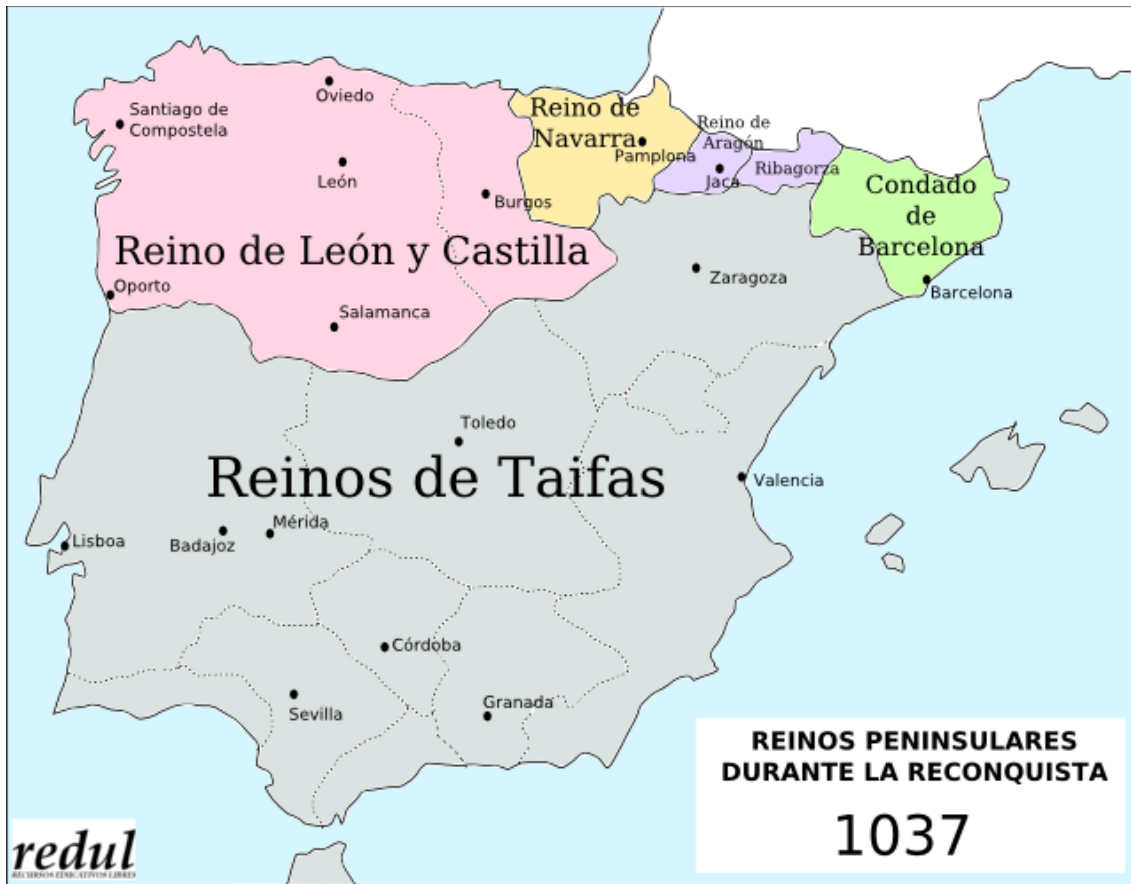


**Conquista árabe do reino visigodo;** ataques musulmáns ao reino franco e núcleos de resistencia cristiáns no norte da península Ibérica.

**Época: 711-732.**



**Mapa da península no ano 1000.** Aparece en verde o territorio do califato de Córdoba (máis ou menos o mesmo territorio que o emirato, a etapa anterior). No norte, os reinos cristiáns desa época.



**Mapa da península trala caída do califato de Córdoba.** Os reinos de taifas aparecen en cor gris, coas divisións no medio, e ao norte os reinos cristiáns desa época.

## 2- Guerrear, orar ou cultivar a terra. A Europa feudal:



Segundas grandes invasi3ns bárbaras, Europa nos séculos IX e X






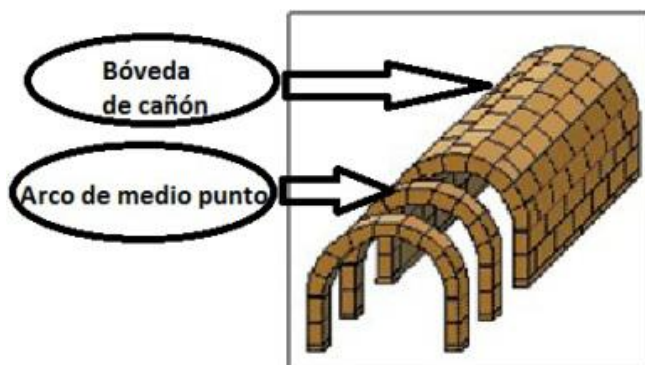
Mapa coas expedicións cruzadas de Europa a Terra Santa, séculos XI-XIII

### **A ARQUITECTURA ROMÁNICA:**

- Os principais edificios románicos eran as catedrais, igrexas e mosteiros, construídos con muros grosos reforzados con contrafortes e con escasas ventás onde case non entraba luz natural, e cunha planta de cruz latina.

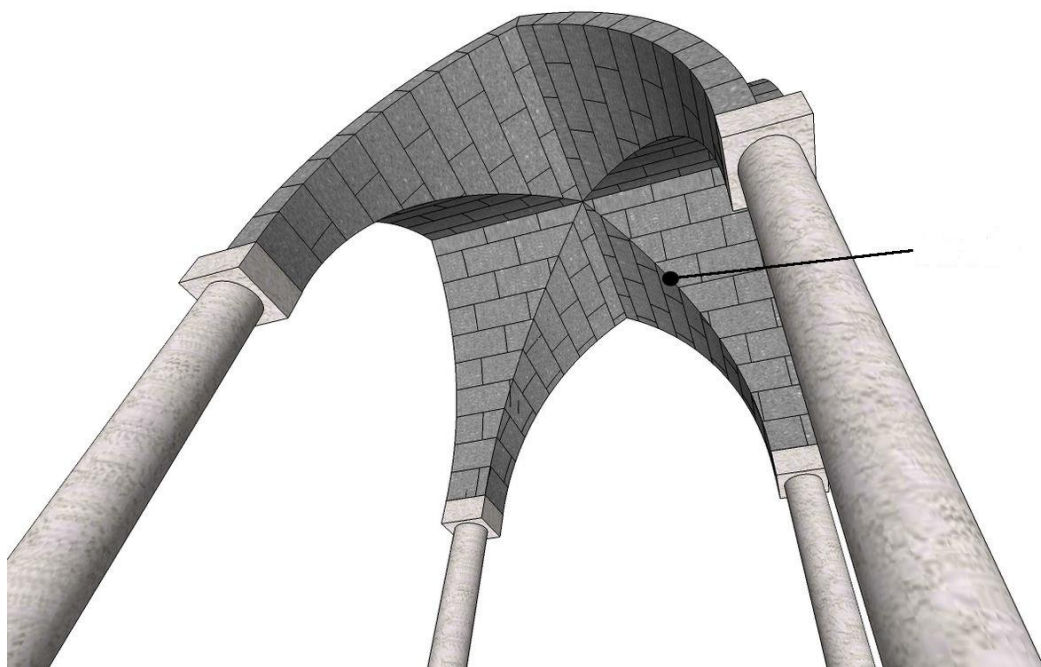
- Elementos (consultar libro de texto):


**Bóveda de cañón:**



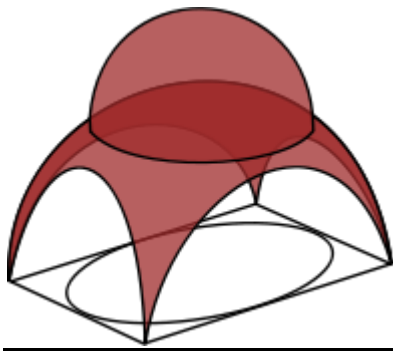


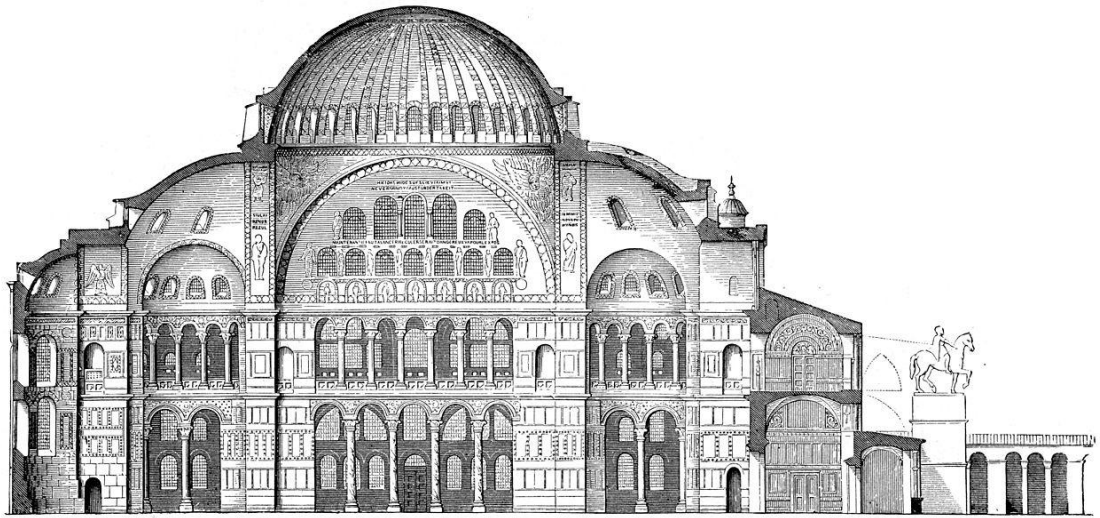
**Bóveda de arista:**



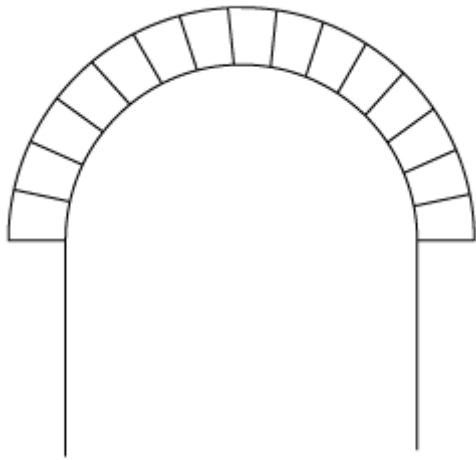


**Cúpula:**





**Arco de medio punto:**



**Contraforte:**



**Partes dunha pranta dunha catedral románica en cruz latina:**

