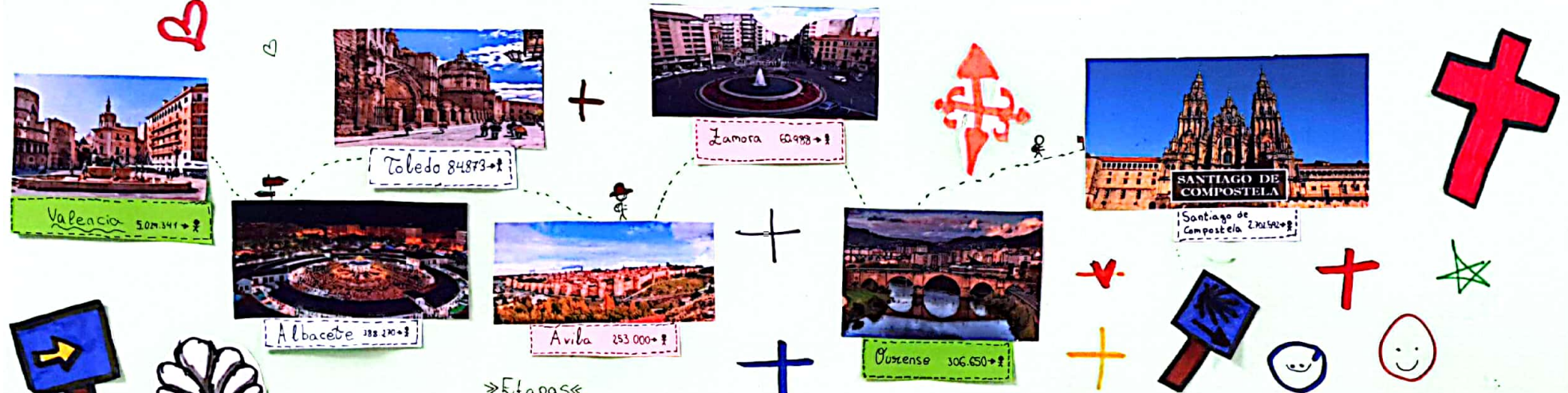


Zoe, Zaira e Esteban

CAMIÑO DE LEVANTE



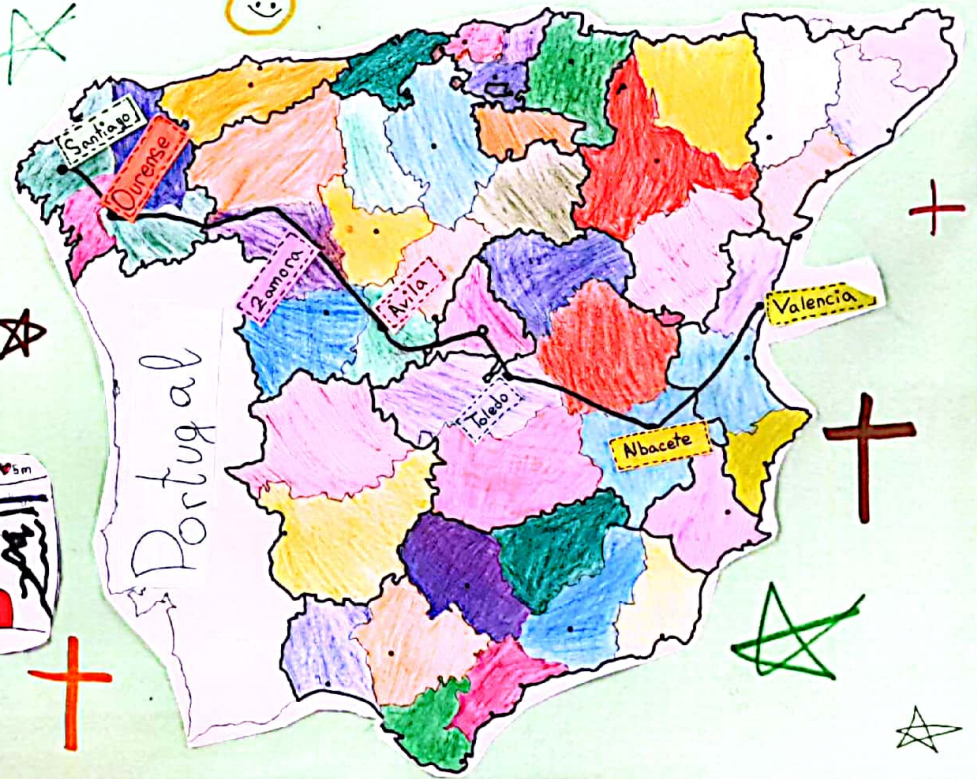
»Etapas«

O camiño de Levante, o seu recorrido comeza en Valencia e percorre ata 5 comunidades diferentes. Esta ruta desenvólvese para un total de 918 Km. de ruta de 28 etapas sen contar coas conexións ata chegar a Santiago de Compostela, xa que sumarían máis de 1000 Km. de ruta.



Información
Sobre
Camiño

Nos



Lúa, Lucas e Sara

Via da Prata

SÍMBOLOS DO CAMIÑO



VIA DA PRATA

A Via da Prata consta de 963 quilómetros nos que percorre; Sevilla, Mérida, Cáceres, Salamanca, Zamora, Benavente, Astorga e Santiago.
A Via da Prata ten 38 etapas, cada etapa ten aproximadamente 25 quilómetros.

En facer o camiño tardar de 8 a 10 días.

IDENTIFICAR



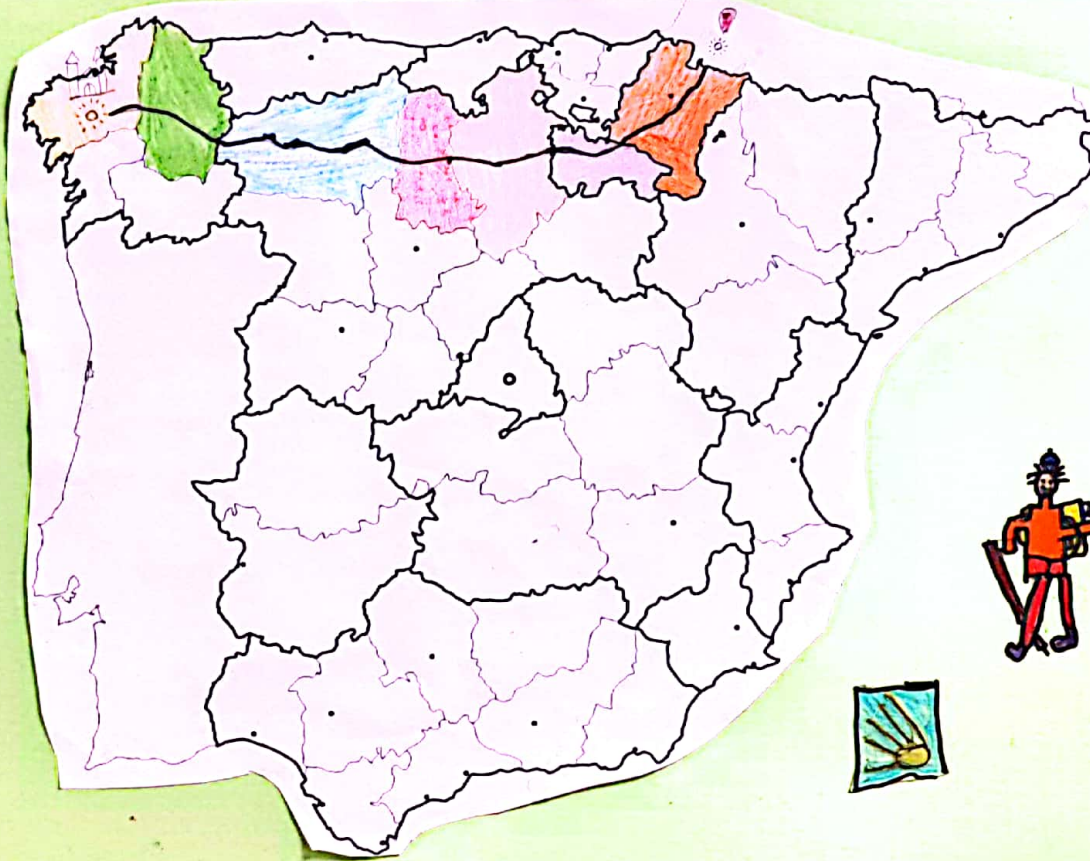
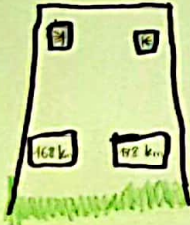


Santiago

Ten 5.250.500 habitantes aproximadamente



Ten 7.378 habitantes aproximadamente



Somport

Ten 5000 habitantes aproximadamente



Sarria

Ten 2805 habitantes aproximadamente



Ourense

Ten 13.721 habitantes aproximadamente



Carballas

Ten 2.035 habitantes aproximadamente



LEÓN

Ten 110.000 habitantes aproximadamente



BURGOS

Ten 355.695 habitantes aproximadamente

INFORMACIÓN
Ten 33 etapas e comeza en Somport, e acaba en Santiago de Compostela. Tíde 728 km en total, e se tanda 152 Rozas, aproximadamente. E decia 6 días caminando seguidos. En cada etapa os peregrinos reciben 22 aproximadamente

CAMINO DO NORTE

¿CANTO MIDE?

morte éa
→
n un
metros
as. E en
Kms

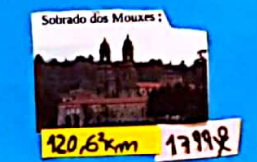
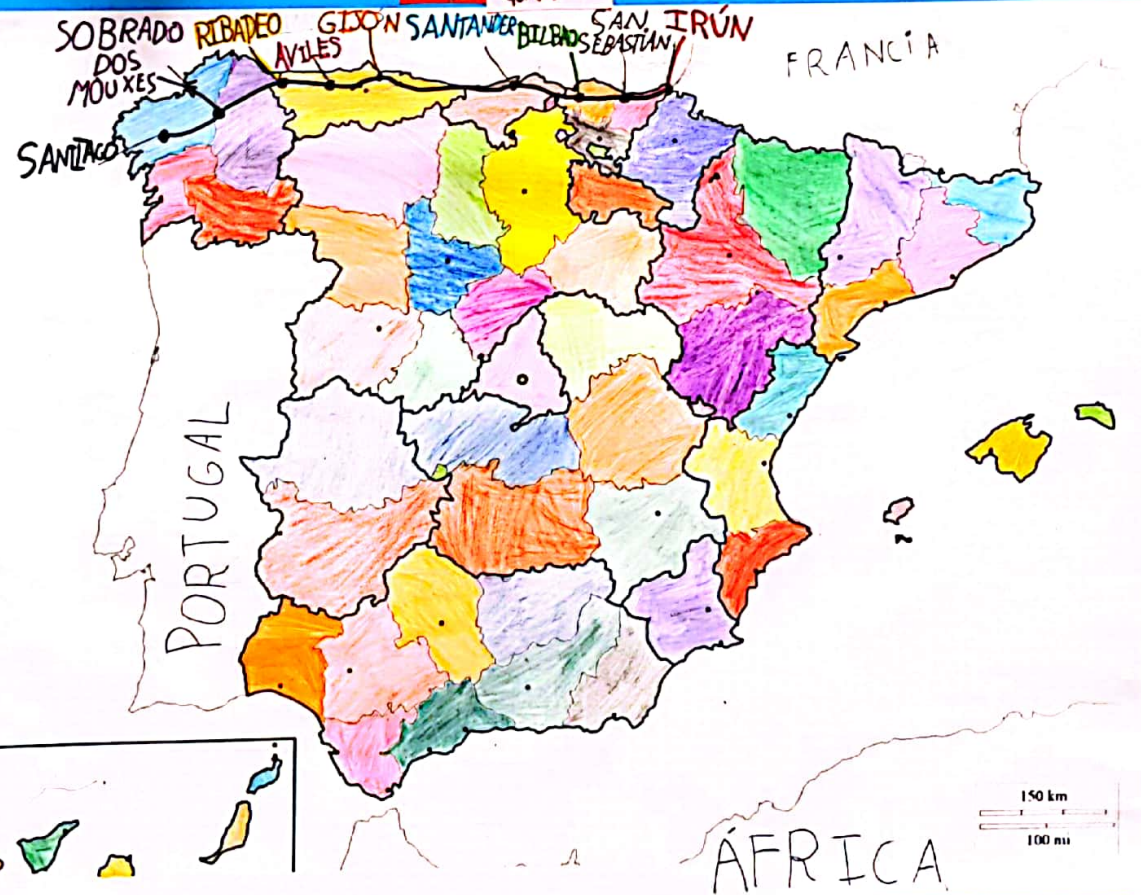
¿QUE RECORRE?



Santiago de Compostela



Daniela Garazo ♡
Anxo Fernández ⚡
Hugo Trinta A Remo ☺



Camino Portugués +



Etapas



Irene A.L.



Daniela M.C.



Mario S.D.

110 km
Santiago de Compostela



93.468 habitantes

623 km
Tui
16.701 habitantes



Ponte de Lima
860,2 km
44.348 habitantes



Porto
100 km
296.046 habitantes



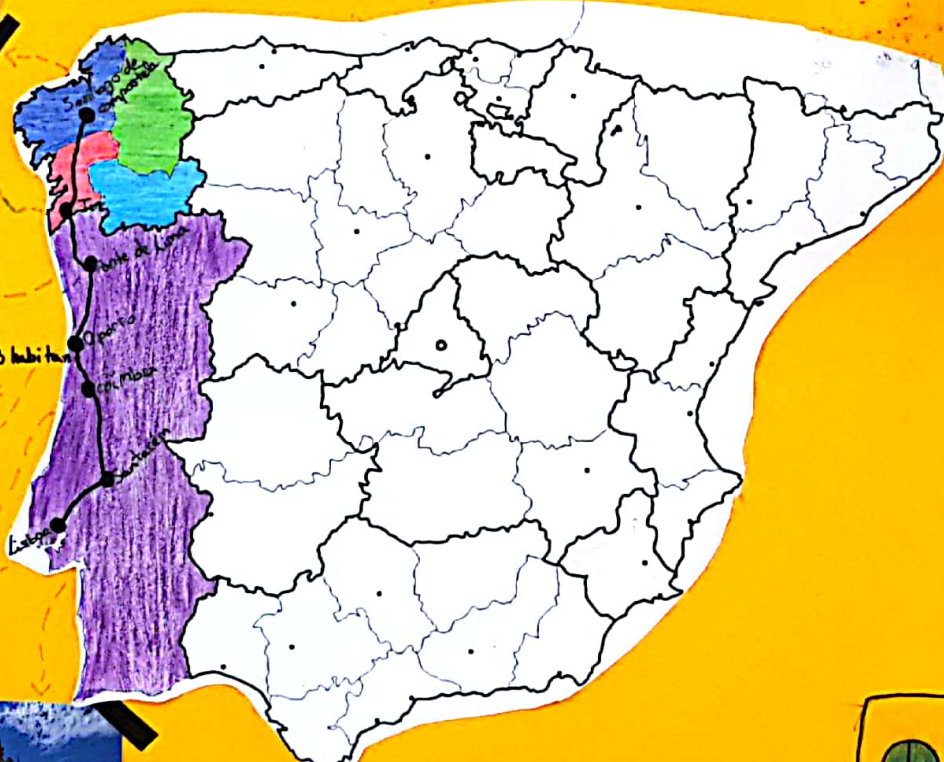
Coimbra
319,4 km
146.317 habitantes



61.762 habitantes



Lisboa Santarém 5.602 km
100 km
504.000 habitantes



INFORMACIÓN
So
tui, Ponte de Lima e Lisboa

INFORMACIÓN

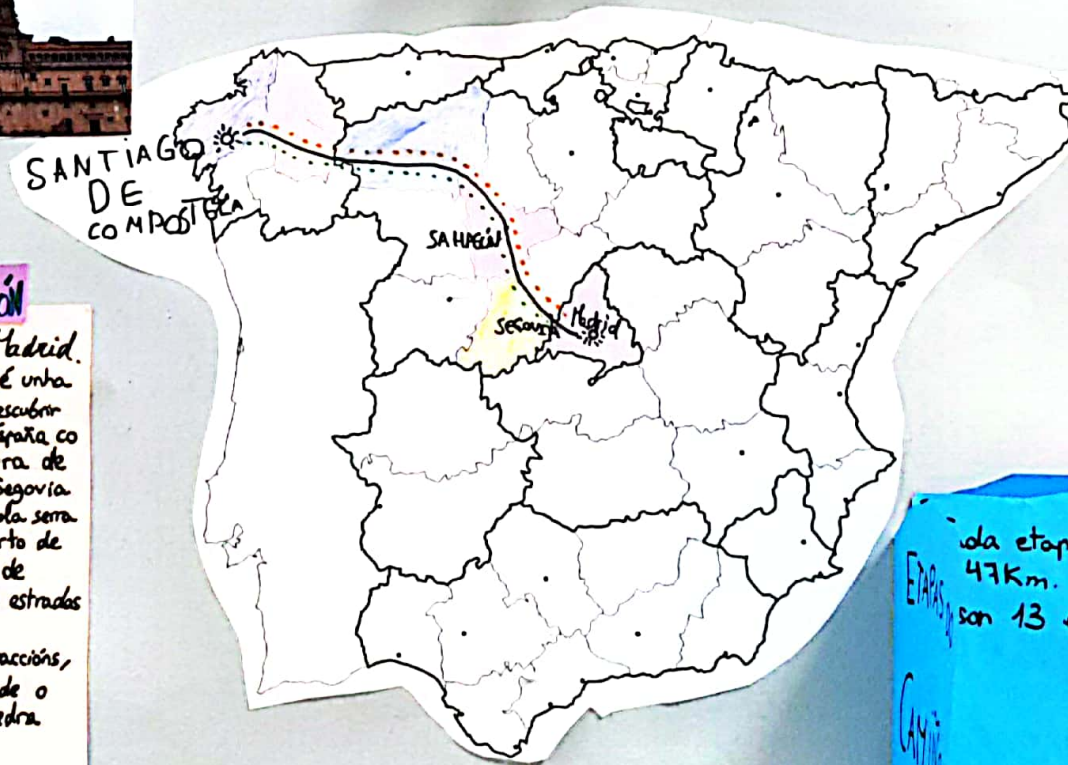


CAMIÑO DE MADRID

KILÓMETROS
TOTALES



Leire
Angel
Hugo



CIDADES DO CAMIÑO



MADRID

6.747.068



SAHAGÚN

17.500



RIBADO

10.000



INFORMACIÓN

O Camiño de Madrid.
O camiño de Madrid é unha ruta con moito que descubrir. Conecta a capital de España co camiño francés á altura de Sahagún, pasando por Segovia e Valladolid. Cruceamos pola serra de Guadarrama polo porto de Fontegria, a 1.796 metros de altitude, coma o teito das estradas Xacobas da península. É un camiño cheo de atraccións, solitario e ben marcado, onde o número de peregrinos medra ano tras ano.


cada etapa consta
47km.
son 13 etapas.

CAMIÑO PRIMITIVO

CIDADES PRINCIPAIS



3.589 habitantes
146,6 km ata Santiago



329.587 habitantes
94,8 km ata Santiago



4.523 habitantes
10.593 km ata Santiago



5.024 habitantes
253,6 km ata Santiago

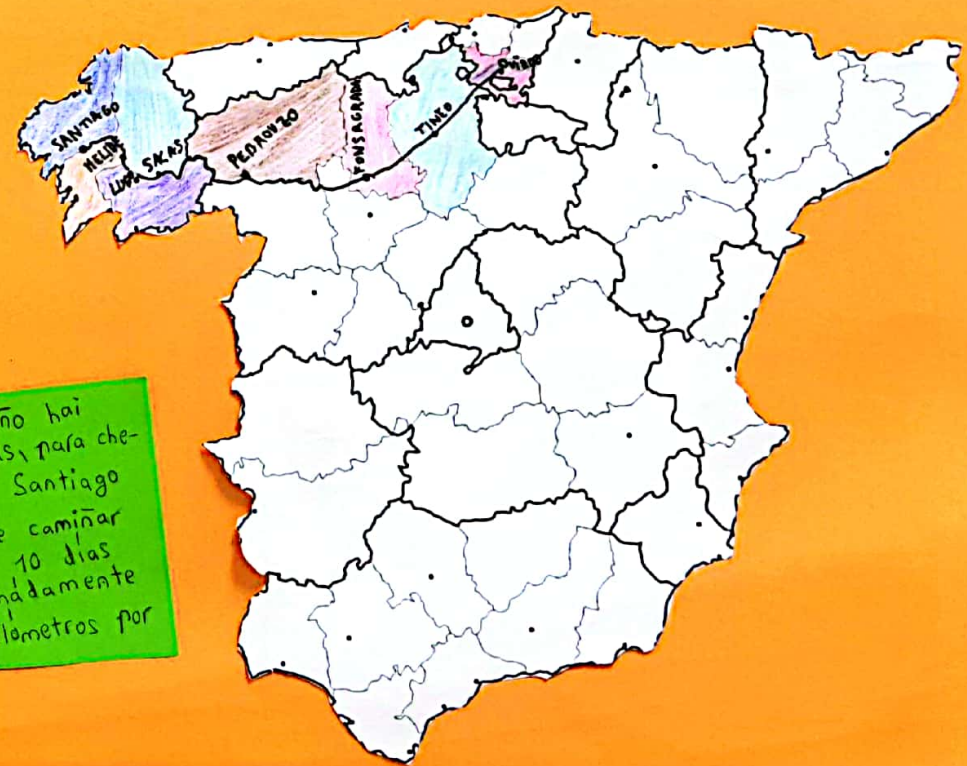


220.020 habitantes
296 km ata Santiago




500 habitantes
18 km ata Santiago

O camiño primitivo chamase así porque esa foi a ruta que utilizou Alfonso II de Oviedo para chegar de Oviedo ata Santiago para ver o descubrimento do sepulcro Santiago Apóstol.



7.824 habitantes
61 km ata Santiago



46.405 habitantes

No camiño hai 6 etapas para chegar a Santiago tes que caminar durante 10 días aproximadamente 53,1 kilometros por día.