

DEFINICIÓN DE ZONAS DE ADVERSO METEOROLÓGICO

Este documento tiene como propósito describir las zonas que pueden verse afectadas por un adverso meteorológico. Distinguimos 6 tipos de zonas:

1. Municipio
2. Agrupación de municipios.
3. Provincia.
4. Comunidad.
5. Zona marítima.
6. Zona marítimo-costera.

1. Municipio

El municipio es la unidad mínima terrestre considerada en este sistema. Están definidos los 313 municipios de Galicia. Los incluimos a continuación clasificados por provincias:

93 municipios en la provincia de A Coruña:

| | | |
|--------------------------------------|-----------------------------|--------------------|
| Abegondo [253] | Ames [265] | Aranga [40] |
| Ares [243] | Arteixo [217] | Arzúa [249] |
| Baña (A) [267] | Bergondo [250] | Betanzos [252] |
| Boimorto [261] | Boiro [125] | Boqueixón [47] |
| Brión [264] | Cabana de Bergantiños [222] | Cabanas [244] |
| Camariñas [231] | Cambre [219] | Capela (A) [37] |
| Carballo [224] | Cariño [313] | Carnota [56] |
| Carral [255] | Cedeira [32] | Cee [236] |
| Cerceda [257] | Cerdido [33] | Coirós [259] |
| Corcubión [235] | Coristanco [226] | Coruña (A) [213] |
| Culleredo [218] | Curtis [41] | Dodro [123] |
| Dumbría [248] | Fene [241] | Ferrol [239] |
| Fisterra [234] | Frades [269] | Irixoa [39] |
| Laracha (A) [256] | Laxe [223] | Lousame [51] |
| Malpica de Bergantiños [220] | Mañón [291] | Mazaricos [247] |
| Melide [44] | Mesía [268] | Miño [246] |
| Moeche [34] | Monfero [38] | Mugardos [242] |
| Muros [55] | Muxía [233] | Narón [238] |
| Neda [240] | Negreira [266] | Noia [53] |
| Oleiros [216] | Ordes [270] | Oroso [212] |
| Ortigueira [314] | Outes [54] | Oza-Cesuras [254] |
| Paderne [251] | Padrón [50] | Pino (O) [262] |
| Pobra do Caramiñal [134] | Ponteceso [221] | Pontedeume [245] |
| Pontes de García Rodríguez (As) [36] | Ribeira [133] | Porto do Son [135] |
| Rianxo [124] | San Sadurniño [35] | Rois [52] |
| Sada [215] | San Sadurniño [35] | Santa Comba [229] |
| Santiago de Compostela [263] | Santiso [45] | Sobrado [42] |
| Somozas (As) [315] | Teo [49] | Toques [43] |
| Tordoia [225] | Touro [46] | Trazo [227] |
| Val do Dubra [228] | Valdoviño [237] | Vedra [48] |
| Vilarmarior [214] | Vilasantar [260] | Vimianzo [232] |
| Zas [230] | | |

67 municipios en la provincia de Lugo

Abadín [288] Alfoz [312] Antas de Ulla [9]
Baleira [272] Baralla [310] Barreiros [300]
Becerreá [6] Begonte [278] Bóveda [147]
Burela [296] Carballedo [150] Castro de Rei [274]
Castroverde [273] Cervantes [1] Cervo [286]
Chantada [151] Corgo (O) [282] Cospeito [275]
Folgoso do Courel [146] Fonsagrada (A) [309] Foz [298]
Friol [280] Guitiriz [279] Guntín [283]
Incio (O) [143] Láncara [2] Lourenzá [302]
Lugo [285] Meira [284] Mondoñedo [303]
Monforte de Lemos [154] Monterroso [10] Muras [287]
Navia de Suarna [281] Negueira de Muñiz [308] Nogais (As) [5]
Ouro [293] Outeiro de Rei [277] Palas de Rei [311]
Pantón [152] Paradela [11] Páramo (O) [3]
Pastoriza (A) [306] Pedrafita do Cebreiro [145] Pobra do Brollón (A) [155]
Pol [271] Pontenova (A) [304] Portomarín [8]
Quiroga [156] Rábade [276] Ribadeo [199]
Ribas de Sil [157] Ribeira de Piquín [307] Riotorto [305]
Samos [144] Sarria [4] Saviñao (O) [149]
Sober [153] Taboada [148] Trabada [301]
Triacastela [7] Valadouro (O) [297] Vicedo (O) [292]
Vilalba [290] Viveiro [294] Xermade [289]
Xove [295]

92 municipios en la provincia de Ourense

Allariz [202] Amoeiro [161] Arnoia (A) [60]
Avión [99] Baltar [209] Bande [20]
Baños de Molgas [205] Barbadás [168] Barco de Valdeorras (O) [163]
Beade [91] Beariz [100] Blancos (Os) [210]
Boborás [101] Bola (A) [198] Bolo (O) [194]
Calvos de Randín [211] Carballeda de Avia [98] Carballeda de Valdeorras [165]
Carballiño (O) [102] Cartelle [23] Castrelo de Miño [15]
Castrelo do Val [180] Castro Caldelas [200] Celanova [21]
Cenlle [16] Chandrexa de Queixa [142] Coles [160]
Cortegada [59] Cualedro [187] Entrimo [70]
Esgos [172] Gomesende [73] Gudiña (A) [181]
Irixe (O) [103] Larouco [195] Laza [207]
Leiro [92] Lobeira [19] Lobios [17]
Maceda [176] Manzaneda [192] Maside [12]
Melón [61] Merca (A) [170] Mezquita (A) [186]
Montederramo [141] Monterrei [188] Muíños [18]
Nogueira de Ramuín [174] Oímbra [185] Ourense [138]
Paderne de Allariz [206] Padrenda [72] Parada de Sil [175]
Pereiro de Aguiar (O) [171] Peroxa (A) [159] Petín [196]
Piñor [31] Pobra de Trives (A) [191] Pontedeva [74]
Porqueira [208] Punxín [13] Quintela de Leirado [71]
Rairiz de Veiga [197] Ramirás [24] Ribadavia [62]
Riós [183] Rúa (A) [167] Rubiá [164]
San Amaro [58] San Cibrao das Viñas [169] San Cristovo de Cea [30]
Sandiás [203] San Xoán de Río [190] Sarreaus [199]
Taboadela [139] Teixeira (A) [140] Toén [14]
Trasmiras [189] Veiga (A) [193] Verea [22]
Verín [184] Viana do Bolo [178] Vilamarín [158]
Vilamartín de Valdeorras [162] Vilar de Barrio [177] Vilar de Santos [204]
Vilardeós [182] Vilarinho de Conso [179] Xinzo de Limia [166]
Xunqueira de Ambía [201] Xunqueira de Espadanedo [173]

61 municipios en la provincia de Pontevedra

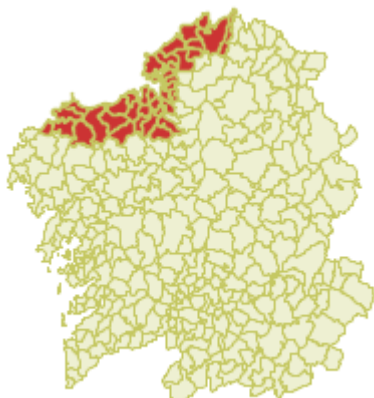
| | | |
|--------------------------|-------------------------|----------------------------|
| Agolada [27] | Arbo [105] | Baiona [128] |
| Barro [119] | Bueu [86] | Caldas de Reis [114] |
| Cambados [120] | Campo Lameiro [111] | Cangas [87] |
| Cañiza (A) [106] | Catoira [118] | Cerdedo-Cotobade [79] |
| Covelo [109] | Crecente [104] | Cuntis [97] |
| Dozón [25] | Estrada (A) [96] | Forcarei [94] |
| Fornelos de Montes [89] | Gondomar [129] | Grove (O) [76] |
| Guarda (A) [132] | Illa de Arousa (A) [75] | Lalín [29] |
| Lama (A) [110] | Marín [85] | Meaño [77] |
| Meis [80] | Moaña [88] | Mondariz [108] |
| Mondariz-Balneario [108] | Moraña [67] | Mos [57] |
| Neves (As) [65] | Nigrán [127] | Oia [131] |
| Pazos de Borbén [112] | Poio [81] | Ponteareas [64] |
| Ponte Caldelas [83] | Pontecesures [68] | Pontevedra [82] |
| Porriño (O) [113] | Portas [116] | Redondela [63] |
| Ribadumia [117] | Rodeiro [26] | Rosal (O) [137] |
| Salceda de Caselas [126] | Salvaterra de Miño [66] | Sanxenxo [78] |
| Silleda [95] | Soutomaior [90] | Tomiño [136] |
| Tui [130] | Valga [69] | Vigo [122] |
| Vilaboia [84] | Vila de Cruces [28] | Vilagarcía de Arousa [115] |
| Vilanova de Arousa [121] | | |

2. Agrupación de municipios

Las siguientes zonas agrupan municipios que comparten con asiduidad avisos de adversos meteorológicos para uno u otro fenómeno en un espacio de tiempo común.

Noroeste de A Coruña [321]

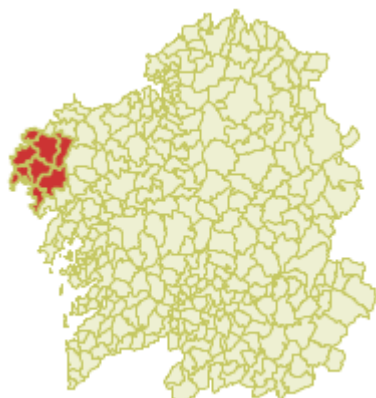
Está formado por 38 municipios de la provincia de A Coruña:



| | |
|-------------|------------------------|
| Abegondo | Ares |
| Arteixo | Bergondo |
| Betanzos | Cabana de Bergantiños |
| Cabanas | Cambre |
| Carballo | Cariño |
| Carral | Cedeira |
| Cerceda | Cerdido |
| Coristanco | Coruña (A) |
| Culleredo | Fene |
| Ferrol | Laracha (A) |
| Laxe | Malpica de Bergantiños |
| Mañón | Miño |
| Moeche | Mugardos |
| Narón | Neda |
| Oleiros | Ortigueira |
| Oza-Cesuras | Paderne |
| Ponteceso | Pontedeume |
| Sada | San Sadurniño |
| Valdoviño | Vilarmaior |

Oeste de A Coruña [322]

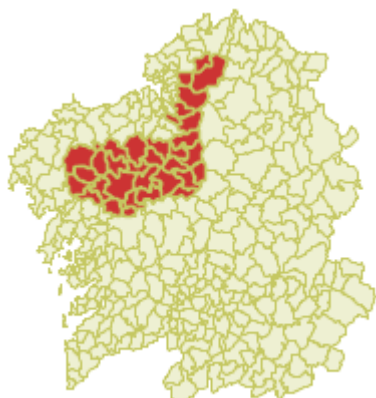
Está formado por 10 municipios de la provincia de A Coruña:



| | |
|-----------|-----------|
| Camariñas | Carnota |
| Cee | Corcubión |
| Dumbría | Fisterra |
| Mazaricos | Muxía |
| Vimianzo | Zas |

Interior de A Coruña [323]

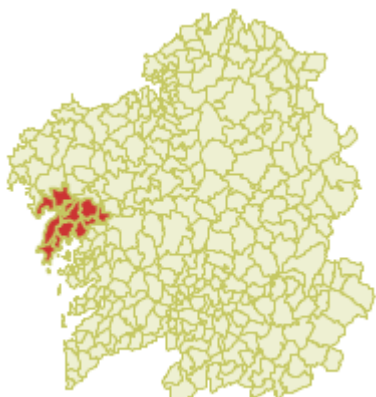
Está formado por 33 municipios de la provincia de A Coruña:



| | |
|---------------------------------|------------------------|
| Ames | Aranga |
| Arzúa | Baña (A) |
| Boimorto | Boqueixón |
| Brión | Capela (A) |
| Coirós | Curtis |
| Frades | Irixoa |
| Melide | Mesía |
| Monfero | Negreira |
| Ordes | Oroso |
| Pino (O) | |
| Pontes de García Rodríguez (As) | |
| Santa Comba | Santiago de Compostela |
| Santiso | Sobrado |
| Somozas (As) | Teo |
| Toques | Tordoia |
| Touro | Trazo |
| Val Do Dubra | Vedra |
| Vilasantar | |

Suroeste de A Coruña [324]

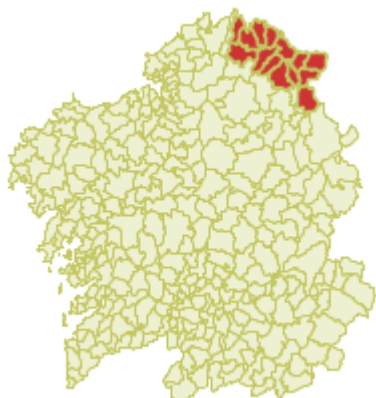
Está formado por 12 municipios de la provincia de A Coruña:



| | |
|--------------|--------------------|
| Boiro | Dodro |
| Lousame | Muros |
| Noia | Outes |
| Padrón | Pobra do Caramiñal |
| Porto do Son | Rianxo |
| Ribeira | Rois |

A Mariña [325]

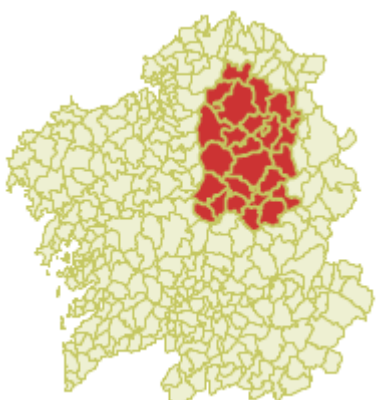
Está formado por 15 municipios de la provincia de Lugo:



| | |
|---------------|---------------|
| Alfoz | Barreiros |
| Burela | Cervo |
| Foz | Lourenzá |
| Mondoñedo | Orol |
| Pontenova (A) | Ribadeo |
| Trabada | Valadouro (O) |
| Vicedo (O) | Viveiro |
| Xove | |

Centro de Lugo [326]

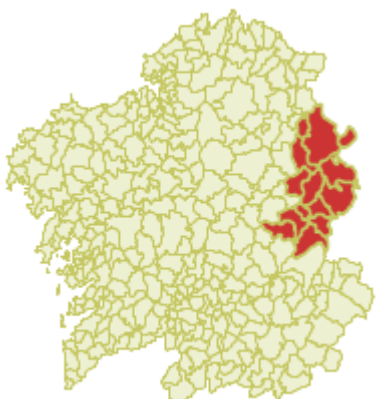
Está formado por 27 municipios de la provincia de Lugo:



| | |
|--------------|----------------|
| Abadín | Antas de Ulla |
| Begonte | Castro de Rei |
| Castroverde | Corgo (O) |
| Cospeito | Friol |
| Guitiriz | Guntín |
| Lán cara | Lugo |
| Meira | Monterroso |
| Muras | Outeiro de Rei |
| Palas de Rei | Paradela |
| Páramo (O) | Pastoriza (A) |
| Pol | Portomarín |
| Rábade | Riotorto |
| Sarria | Vilalba |
| Xermade | |

Montaña de Lugo [327]

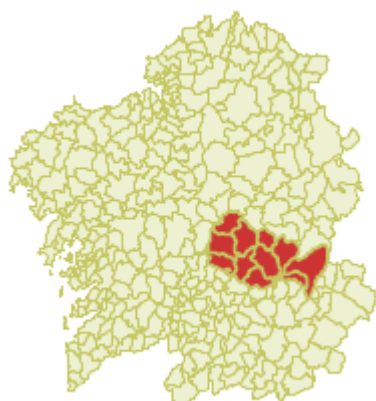
Está formado por 14 municipios de la provincia de Lugo:



| | |
|-----------------------|-------------------|
| Baleira | Baralla |
| Becerreá | Cervantes |
| Folgoso Do Courel | Fonsagrada (A) |
| Incio (O) | Navia de Suarna |
| Negueira de Muñiz | Nogais (As) |
| Pedrafita do Cebreiro | Ribeira de Piquín |
| Samos | Triacastela |

Sur de Lugo [328]

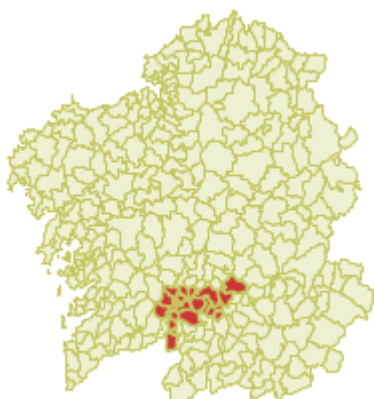
Está formado por 11 municipios de la provincia de Lugo:



| | |
|-------------|----------------------|
| Bóveda | Carballedo |
| Chantada | Monforte de Lemos |
| Pantón | Pobra do Brollón (A) |
| Quiroga | Ribas de Sil |
| Saviñao (O) | Sober |
| Taboada | |

Miño de Ourense [330]

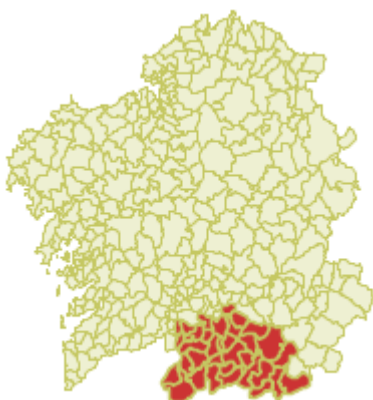
Está formado por 21 municipios de la provincia de Ourense:



| | |
|----------------------|-----------------------|
| Arnoia (A) | Barbadás |
| Beade | Carballeda de Avia |
| Cartelle | Castrelo de Miño |
| Cenlle | Cortegada |
| Leiro | Melón |
| Nogueira de Ramuín | Ourense |
| Padrenda | Pereiro de Aguiar (O) |
| Pontedeva | Punxín |
| Ribadavia | San Amaro |
| San Cibrao das Viñas | Taboadela |
| Toén | |

Sur de Ourense [331]

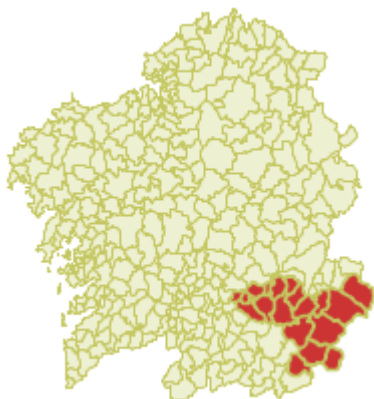
Está formado por 34 municipios de la provincia de Ourense:



| | |
|------------------|---------------------|
| Allariz | Baltar |
| Bande | Baños de Molgas |
| Blancos (Os) | Bola (A) |
| Calvos de Randín | Castrelo do Val |
| Celanova | Cualedro |
| Entrimo | Gomesende |
| Laza | Lobeira |
| Lobios | Merca (A) |
| Monterrei | Muíños |
| Oímbra | Paderne de Allariz |
| Porqueira | Quintela de Leirado |
| Rairiz De Veiga | Ramirás |
| Sandiás | Sarreaus |
| Trasmiras | Verea |
| Verín | Vilar de Barrio |
| Vilar de Santos | Vilardevós |
| Xinzo de Limia | Xunqueira de Ambía |

Montaña de Ourense [332]

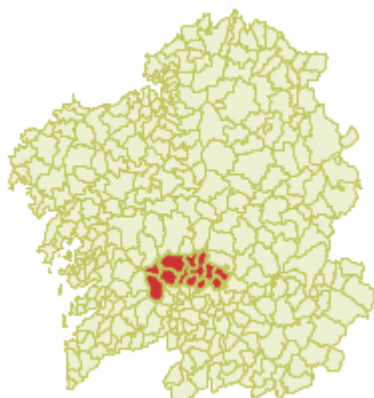
Está formado por 19 municipios de la provincia de Ourense:



| | |
|-------------------------|--------------------------|
| Bolo (O) | Carballeda de Valdeorras |
| Castro Caldelas | Chandrexa de Queixa |
| Esgos | Gudiña (A) |
| Maceda | Manzaneda |
| Mezquita (A) | Montederramo |
| Parada de Sil | Pobra de Trives (A) |
| Riós | San Xoán de Río |
| Teixeira (A) | Veiga (A) |
| Viana do Bolo | Vilariño de Conso |
| Xunqueira de Espadanedo | |

Noroeste de Ourense [329]

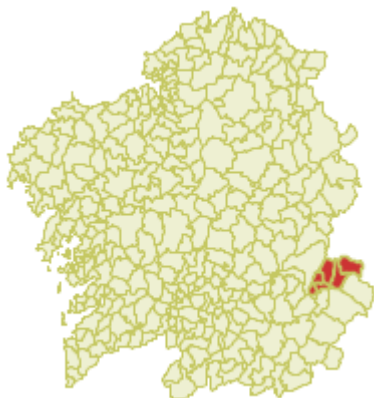
Está formado por 12 municipios de la provincia de Ourense:



| | |
|---------------------|-----------|
| Amoeiro | Avión |
| Beariz | Boborás |
| Carballiño (O) | Coles |
| Irixe (O) | Maside |
| Peroxa (A) | Piñor |
| San Cristovo de Cea | Vilamarín |

Valdeorras [333]

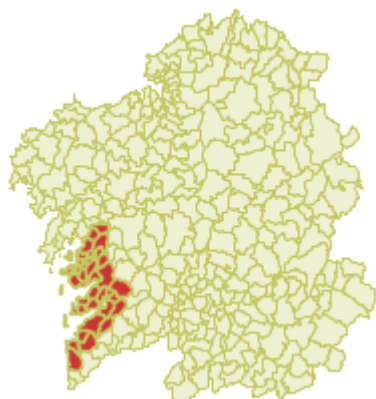
Está formado por 6 municipios de la provincia de Ourense:



| | |
|-------------------------|--------------------------|
| Barco de Valdeorras (O) | Larouco |
| Petín | Rúa (A) |
| Rubiá | Vilamartín de Valdeorras |

Rías Baixas [334]

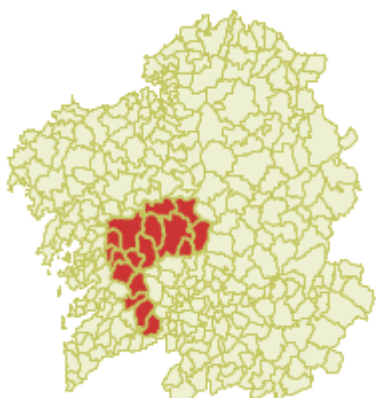
Está formado por 32 municipios de la provincia de Pontevedra:



| | |
|----------------------|--------------------|
| Baiona | Barro |
| Bueu | Caldas de Reis |
| Cambados | Cangas |
| Catoira | Gondomar |
| Grove (O) | Illa de Arousa (A) |
| Marín | Meaño |
| Meis | Moaña |
| Mos | Nigrán |
| Oia | Pazos de Borbén |
| Poio | Ponte Caldelas |
| Pontecesures | Pontevedra |
| Portas | Redondela |
| Ribadumia | Sanxenxo |
| Soutomaior | Valga |
| Vigo | Vilaboa |
| Vilagarcía de Arousa | Vilanova de Arousa |

Interior de Pontevedra [335]

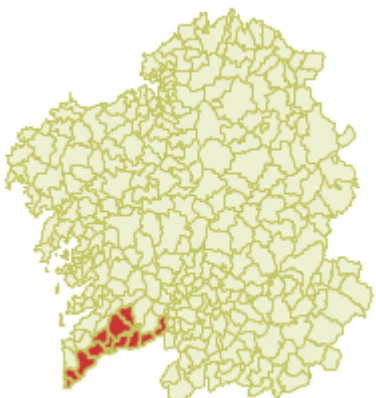
Está formado por 16 municipios de la provincia de Pontevedra:



| | |
|------------|--------------------|
| Agolada | Campo Lameiro |
| Cañiza (A) | Cerdedo-Cotobade |
| Covelo | Cuntis |
| Dozón | Estrada (A) |
| Forcarei | Formelos de Montes |
| Lalín | Lama (A) |
| Moraña | Rodeiro |
| Silleda | Vila de Cruces |

Miño de Pontevedra [336]

Está formado por 13 municipios de la provincia de Pontevedra:

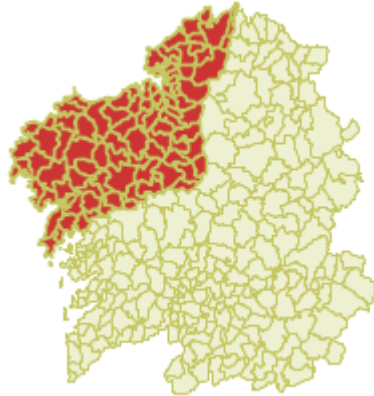


| | |
|--------------------|--------------------|
| Arbo | Crecente |
| Guarda (A) | Mondariz |
| Mondariz-Balneario | Neves (As) |
| Ponteareas | Porriño (O) |
| Rosal (O) | Salceda de Caselas |
| Salvaterra de Miño | Tomiño |
| Tui | |

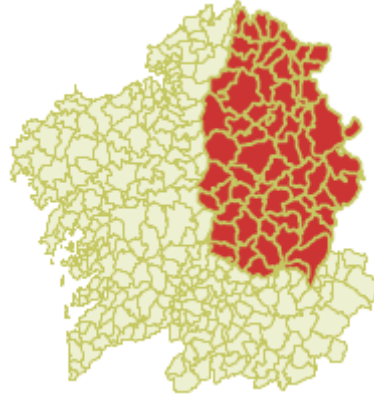
3. Provincia

Se distinguen las cuatro provincias gallegas, formadas por los municipios definidos ya en el apartado 1.

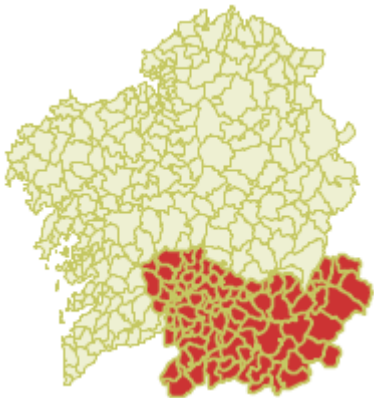
Provincia de A Coruña [316]



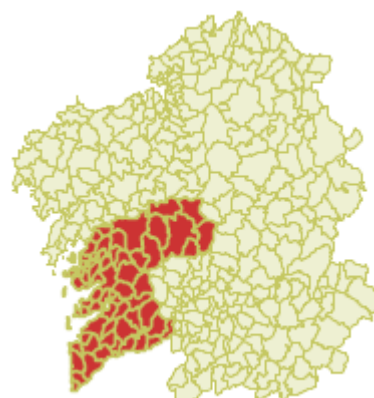
Provincia de Lugo [317]



Provincia de Ourense [318]



Provincia de Pontevedra [319]



4. Comunidad [320]

Esta zona se usa en casos en los que un adverso afecta a toda la comunidad.

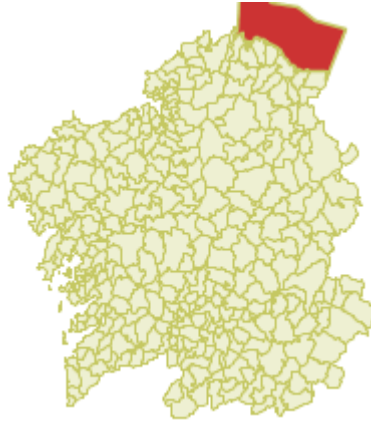


5. Zona marítima

Estas zonas son franjas de mar que abarcan 20 millas náuticas desde la costa. Distinguimos 6 zonas marítimas, que son las siguientes:

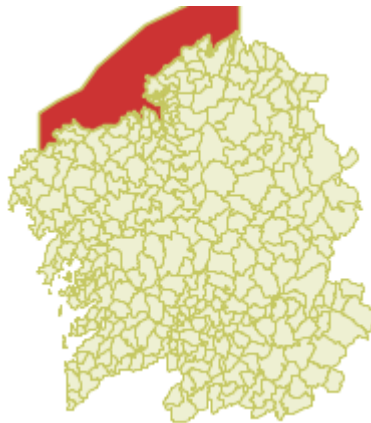
Mariña luguesa (mar) [337]

Franja costera de la provincia de Lugo.



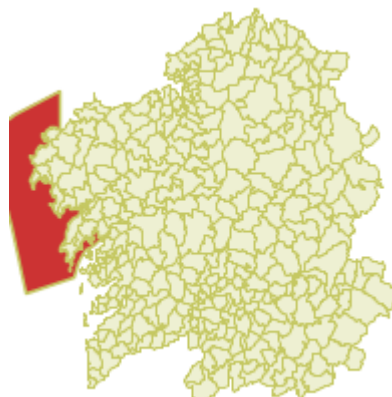
Coruña Noroeste (mar) [338]

Es la parte norte de la franja costera de la provincia de A Coruña.



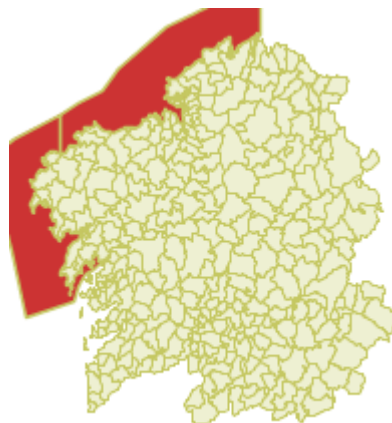
Coruña Oeste (mar) [339]

Es la parte más occidental de la franja costera de la provincia de A Coruña.



Litoral A Coruña (mar) [345]

Es la franja costera completa de la provincia de A Coruña.



Costa da morte (mar) [401]

Es la franja costera de la zona más occidental de la comunidad.



Rías Baixas (mar) [400]

Es la franja costera con zonas en las provincias de A Coruña y Pontevedra.



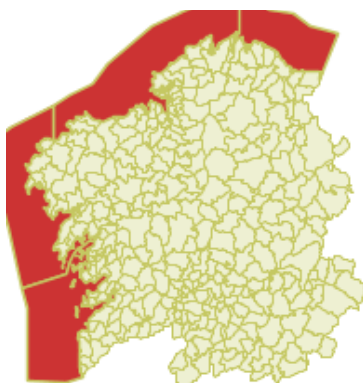
Litoral Pontevedra (mar) [340]

Es la franja costera con el litoral de la provincia de Pontevedra.



Litoral galego (mar) [346]

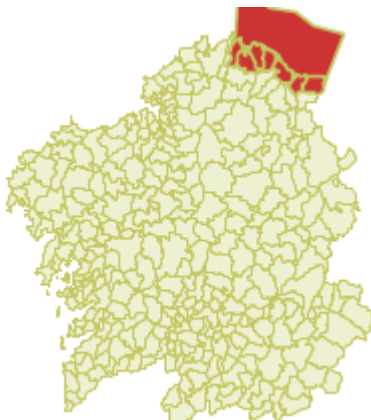
Es la franja costera con todo el litoral de la comunidad gallega.



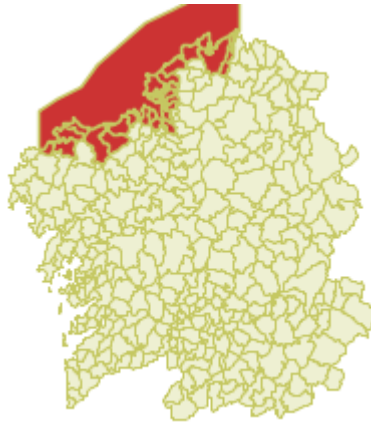
6. Zona marítimo-costera

Cada una de las zonas marítimo-costeras abarcan una franja de mar junto a la zona de tierra formada polos municipios costeros bañados por esa franja. Son, por lo tanto, otras 6 nuevas zonas con ubicaciones semejantes a las del apartado anterior, que detallamos a continuación:

Mariña luguesa (mar+costa) [341]



Coruña Noroeste (mar+costa) [342]



Coruña Oeste (mar+costa) [343]



Costa da morte (mar+costa) [403]



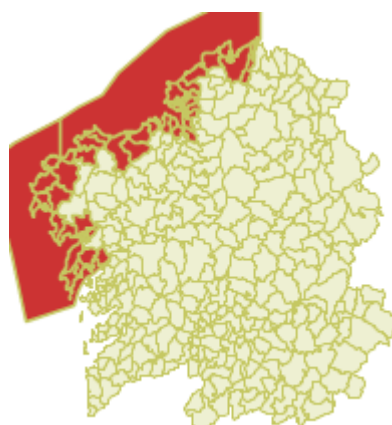
Rías Baixas (mar+costa) [402]



Litoral de Pontevedra (mar+costa) [344]



Litoral A Coruña (mar+costa) [347]



Litoral galego (mar+costa) [348]

