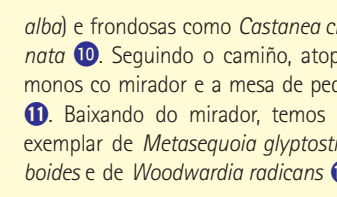



Itinerario 1

Tempo estimado: 2 horas

Partindo dos laboratorios do Centro onde podemos admirar especies como *Fagus sylvatica* "Atropurpurea" o *Aesculus x carnea* (parada 1), seguimo-la estrada e paramos ante o hórreo datado en 1798 e a aire situada fronte ó laboratorio de Fitopatoloxía. 2. De seguido, atopámonos coa estación meteorolóxica, instalada en 1955. 3. Seguindo o noso camiño pola estrada, podemos ver na parada 4 uns rodais de *Larix x eurolepis*, *Picea abies*, *Pinus canariensis*, *Abies pinsapo* e *Quercus rubra*. Un pouco mais arriba (5) atopamos rodais de *Castanea crenata* e dous de *C. mollissima* e *Pseudotsuga menziesii*. Nos seus arredores podemos adentrar nunha frondosa masa de *Chamaecyparis lawsoniana* 7. Na parada 8, podemos ver o *Eucalyptum* e unha colección de variedades de castiñeiro do país (*Castanea sativa*) inxertadas sobre patrón de castiñeiro híbrido (*Castanea crenata x sativa*). O Parque das Rias, coa gruta de Echegaray, a súa frondosa arboleda, as súas Rias e o seu estanque serán a parada 9. Dende o estanque cara abaixo, accedemos a rodais de diversas coníferas (como *Sequoia sempervirens*, varias especies do xénero *Chamaecyparis*, *Taxus baccata*, *Taxodium distichum* e *Abies*



e baixando pola estrada, chegamos a Fonte dos tres canos, datada en 1802, o lavadouro, e os exemplares de *Ulmus minor* e *Casuarina cunninghamiana*



10. Seguindo o camiño, atopámonos co mirador e a mesa de pedra 11. Baixando do mirador, temos un exemplar de *Metasequoia glyptostroboides* e de *Woodwardia radicans* 12. Subindo pola denominada Avenida das Estatuas, chegamos á Gruta dos Espellos 14, dende onde subimos ata o Pazo 15. Os exemplares de *Sophora japonica*, "Pendula", *Cedrus atlántica* "Glauca", *Acer japonicum* e *Araucaria heterophylla* constitúen o máis chamativo da parada 16. O Parque das Autonomías sería a parada 17. para subir o invernadoiro de cristal, cos seus exemplares de glicinia, buganvilla e *Streitzia augusta* 18, dende onde accederemos ó xardíns do estanque 19, onde destacan exemplares de abeleira



(*Corylus avellana*), buxo (*Buxus sempervirens*), *Acer palmatum* e *Ulmus glabra* "Camperdownii". Dende aquí, voltaremos ó punto de partida (parada 1).



Itinerario 2

Tempo estimado: 4-5 horas

Ata a parada 4, coincide co itinerario 1. A partires do rodal de *Quercus rubra*, saímos da finca pola pista situada á nosa esquerda e pasamos, cruzando o camiño veciñal, ó outro lado da propiedade. A parada 5 serán as parcelas de castiñeiro híbrido (*Castanea crenata x sativa*) e de cerdeira (*Prunus avium*).

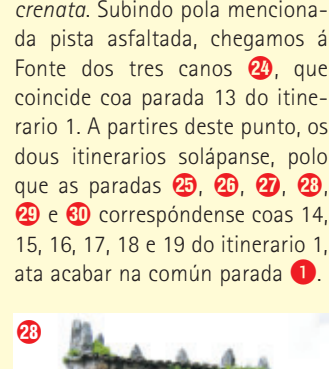


plares de *Fagus sylvatica* adultos. As paradas 15, 16, 17, 18 e 19 coincidirán coas paradas 8, 9, 10, 11 e 12 do itinerario 1.

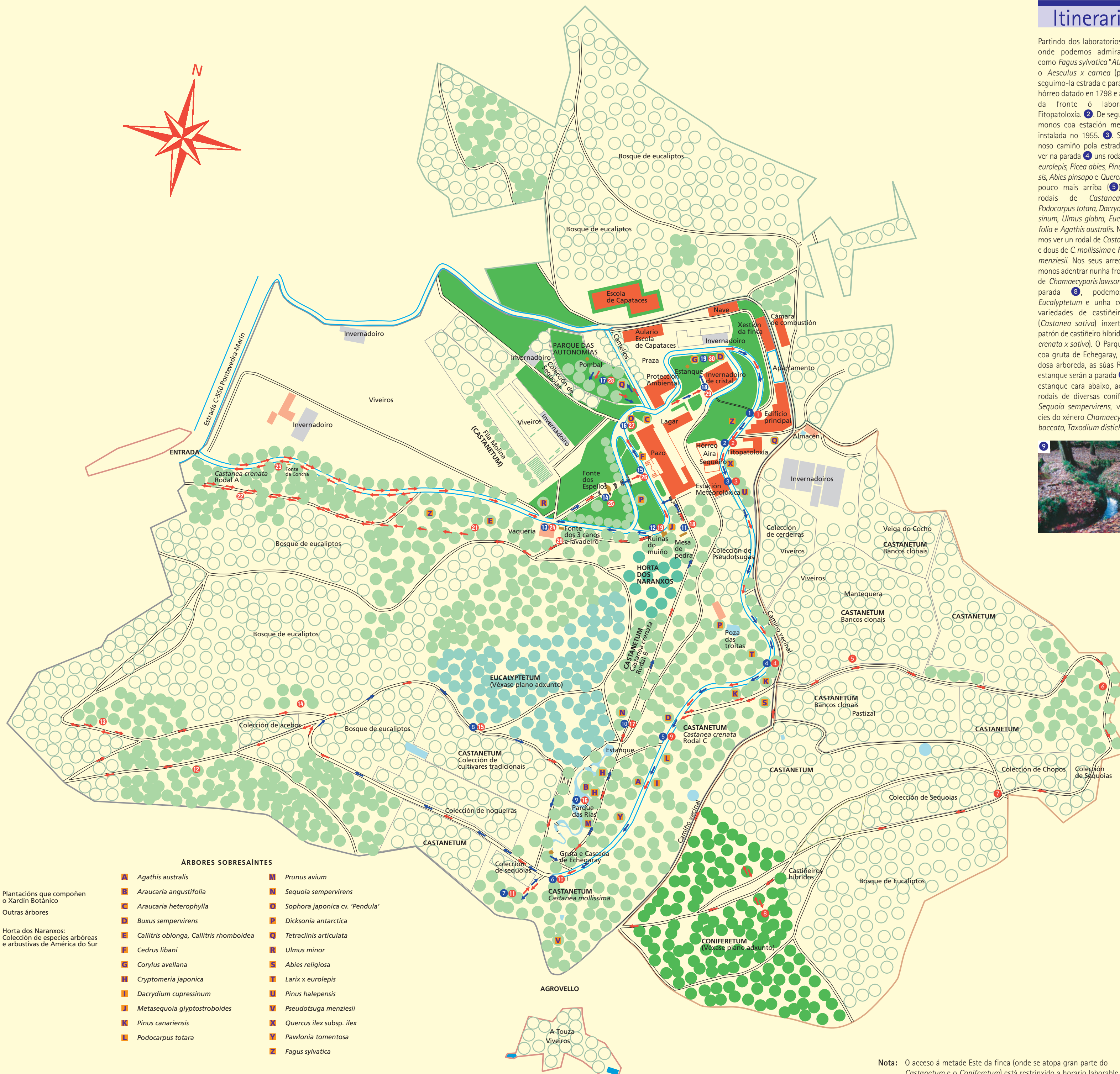


Na parada 20 podemos ver unha representación de distintas especies de frondosas autóctonas que podemos atopar en Galicia (*Fraxinus excelsior*, *Betula alba*, *Fagus sylvatica*, *Prunus avium*...). Na parada 21 podemos ver distintas especies australianas (*Callitris*

rhomboidea, *C. oblonga*, *Callistemon* spp., *Melaleuca* spp...). A 22 amosamos variadas especies de frondosas tanto autóctonas (*Quercus robur*...) como introducidas (*Quercus rubra*). Na parada 23, xa na estrada de acceso a esta finca, vemos a Fonte da Cuncha e un rodal de *Castanea crenata*. Subindo pola mencionada pista asfaltada, chegamos á Fonte dos tres canos 24, que coincide coa parada 13 do itinerario 1. A partires deste punto, os dous itinerarios solápanse, polo que as paradas 25, 26, 27, 28, 29 e 30 correspondense coas 14, 15, 16, 17, 18 e 19 do itinerario 1, ata acabar na común parada 1.



Seguimos subindo polo camiño e chegamos a unhas parcelas con distintas especies (*Cryptomeria japonica*, *Sequoia sempervirens*, *Cupressus macrocarpa*...) e eucaliptos (*Eucalyptus cinerea*, *E. pulverulenta*...) 6. A parada 7 será para ver uns rodais de distintos clones de chopos (*Populus* spp.) e un rodal de *Sequoia sempervirens*. Na parada 8 témo-la colección de coníferas (*Coniferetum*). Baixamos de novo polo camiño veciñal e retomamos o itinerario 1 na parada 5 deste, que sería a 9 para nós. As paradas 6 e 7 do itinerario 1 serían agora as 10 e 11. A parada 12 será para ver-los rodais de *Prunus serotina*, e de varias especies de *Quercus* e *Nothofagus*. A continuación, atopámonos (parada 15) con rodais de *Pinus strobus* e *Pinus patula*. Na parada 14, podemos ver tres exem-



- ÁRBORES SOBRESAÍNTES**
- A *Agathis australis*
 - B *Araucaria angustifolia*
 - C *Araucaria heterophylla*
 - D *Buxus sempervirens*
 - E *Callitris oblonga*, *Callitris rhomboidea*
 - F *Cedrus libani*
 - G *Corylus avellana*
 - H *Cryptomeria japonica*
 - I *Dacrydium cupressinum*
 - J *Metasequoia glyptostroboides*
 - K *Pinus canariensis*
 - L *Podocarpus totara*
 - M *Prunus avium*
 - N *Sequoia sempervirens*
 - O *Sophora japonica* cv. 'Pendula'
 - P *Dicksonia antarctica*
 - Q *Tetraclinis articulata*
 - R *Ulmus minor*
 - S *Abies religiosa*
 - T *Larix x eurolepis*
 - U *Pinus halepensis*
 - V *Pseudotsuga menziesii*
 - X *Quercus ilex* subsp. *ilex*
 - Y *Pawlonia tomentosa*
 - Z *Fagus sylvatica*
- Plantacións que compoñen o Xardín Botánico
○ Outras árbores
● Horta dos Naranxos: Colección de especies arbóreas e arbustivas de América do Sur

Nota: O acceso á metade Este da finca (onde se atopa gran parte do *Castanetum* e o *Coniferetum*) está restrinxido a horario laborable (de luns a venres, de 8 a 15 horas), salvo cita previa.